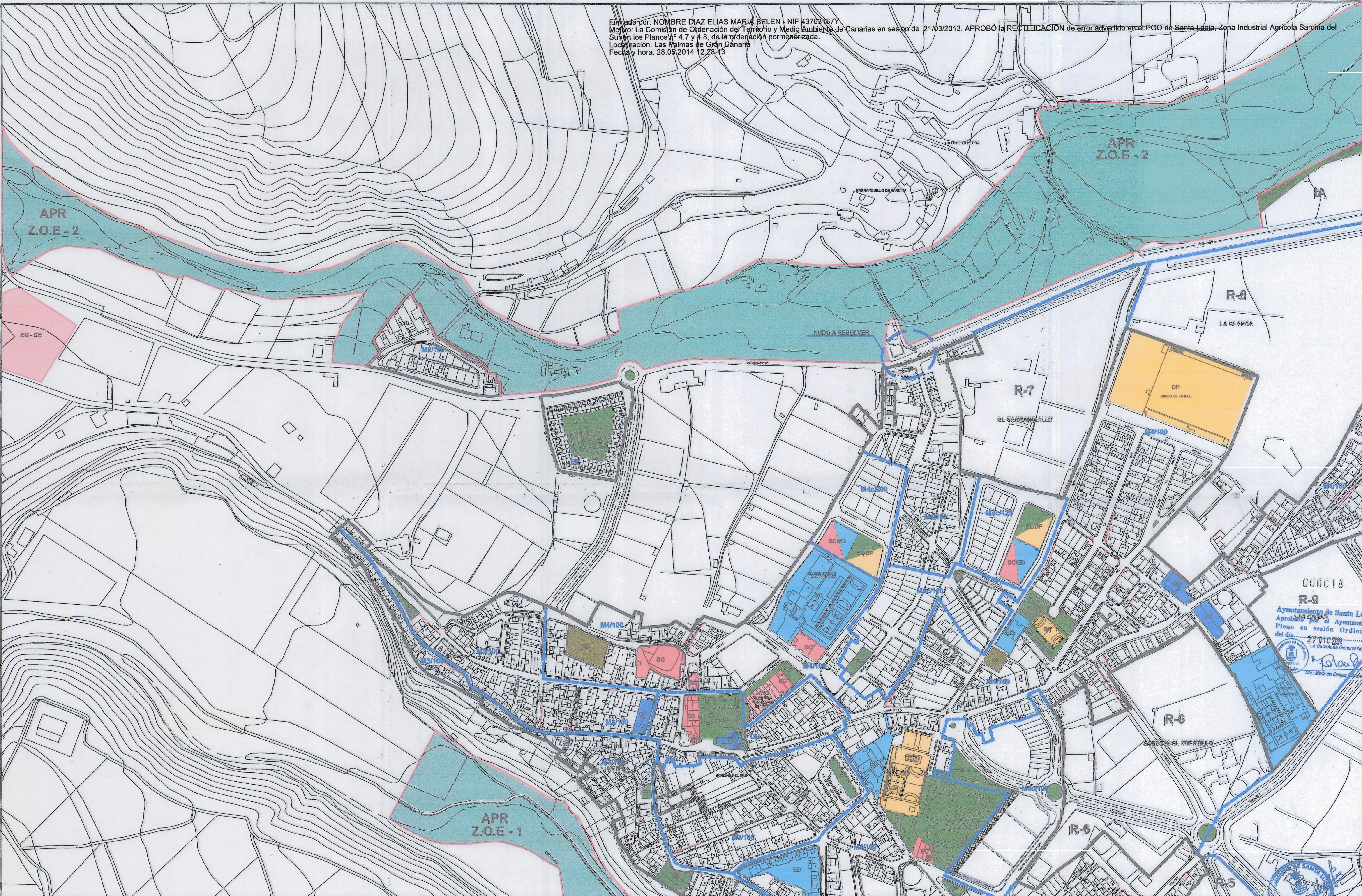


Firmado por: NOMBRE DIAZ ELIAS MARIA BELEN - NIF 43763187Y  
 Motivo: La Comisión de Ordenación del Territorio y Medio Ambiente de Canarias en sesión de 21/03/2013, APROBÓ la RECTIFICACIÓN de error advertido en el PGO de Santa Lucía, Zona Industrial Agrícola Sardina del Sur en los Planos nº 4.7 y 4.8, de la ordenación pormenorizada.  
 Localización: Las Palmas de Gran Canaria  
 Fecha y hora: 28.05.2014 12:28:13



000018  
**R-9**  
 Ayuntamiento de Santa Lucía  
 Aprobado por el Ayuntamiento  
 Pleno en sesión Ordinaria  
 del día 27/10/2013  
 La Secretaría General Adjunta  
 María del Carmen Rodríguez

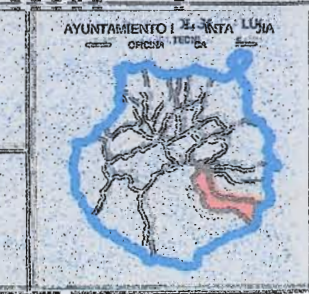
**LEYENDA**

ALINEACION OFICIAL AFRECCION	LIMITE DE AMBITOS HOMOGENEOS	AREA DE PLANEAMIENTO REMITIDO	USO INDUSTRIAL AGRICOLA
LIMITE MUNICIPAL	LIMITE DESLINDE MARITIMO-TERRESTRE	USO RESIDENCIAL	VIVIENDAS ILEGALES CATALOGO ARQUITECTONICO
LIMITE DEL SUELO URBANO	PROTECCION COSTAS (5, 20 y 100 MTRS)	USO RESIDENCIAL DIFERIDO	YACIMIENTO ARQUEOLOGICO
USO INDUSTRIAL			

CASCO HISTORICO	EDUCATIVO	ESPACIOS LIBRES
ASENTAMIENTO RURAL	RELIGIOSO CEMENTERIO	PEATONAL
EDIFICIO SINGULAR	SANTUARIO	HOTELERO OCIO
CONJUNTO SINGULAR	SOCIAL	ESTACION DE SERVICIO

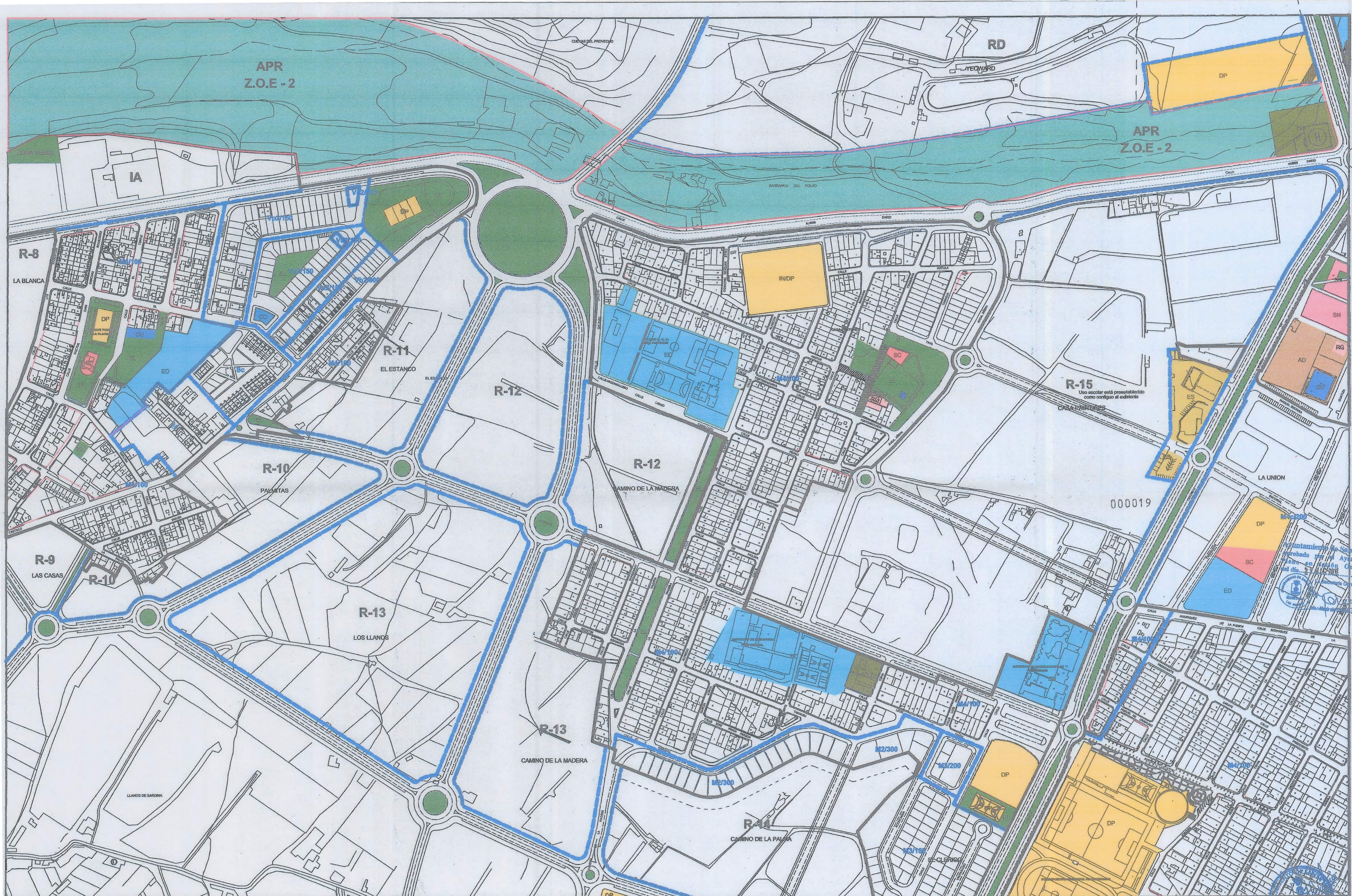
ADMINISTRATIVO INFRAESTRUCTURA	EDUCATIVO	ESPACIOS LIBRES
COMERCIAL	RELIGIOSO CEMENTERIO	PEATONAL
CULTURAL	SANTUARIO	HOTELERO OCIO
DEPORTIVO	SOCIAL	ESTACION DE SERVICIO

**PLAN GENERAL DE ORDENACION SANTA LUCIA**  
 (SUELO RUSTICO + SUELO URBANO + SUELO URBANIZABLE)  
 TEXTO REFUNDIDO  
 (ACUERDO COMVAC 20 / 077 2006)



**ORDENACION PORMENORIZADA CALIFICACION DEL SUELO**

FECHA: FEBRERO 2008 (RECTIFICACION DICIEMBRE 2012)  
 ESCALA: 1:2000  
 PLANO: 4.7



Ayuntamiento de Santa Lucía  
 Aprobado por el Ayuntamiento en sesión ordinaria el día 27 de febrero del 2006  
 Secretaría General

<b>LEYENDA</b> ALINEACION OFICIAL AFECTACION LIMITE MUNICIPAL LIMITE DEL SUELO URBANO	LIMITE DE AMBITOS HOMOGENEOS LIMITE DESLIMITE MARITIMO-TERRRESTRE PROTECCION COSTAS (6, 20 y 100 METROS)	<b>AREA DE PLANEAMIENTO REMITIDO</b> USO RESIDENCIAL USO RESIDENCIAL DIFERIDO USO INDUSTRIAL	<b>IA</b> USO INDUSTRIAL AGRICOLA <b>IC</b> VIVIENDAS ILEGALES CATALOGO ARQUITECTONICO <b>Ya</b> YACIMIENTO ARQUEOLOGICO	<b>AMBITOS HOMOGENEOS (BARRIOS)</b> <b>CH</b> Casco histórico <b>AR</b> Asentamiento rural <b>ES</b> Edificio singular <b>SC</b> Conjunto singular	<b>REFRANQUEO</b> Parcela mínima Características Nº de plantas Tipología edificatoria básica	<b>VS</b> Vivienda unifamiliar aislada <b>Vp</b> Vivienda unifamiliar pareada <b>Vh</b> Vivienda unifamiliar en hilera	<b>ADM</b> ADMINISTRATIVO INFRAESTRUCTURA <b>CO</b> COMERCIAL <b>CU</b> CULTURAL <b>DP</b> DEPORTIVO	<b>ED</b> EDUCATIVO <b>RG</b> RELIGIOSO CEMENTERO <b>SN</b> SANITARIO <b>SC</b> SOCIAL	<b>ES</b> ESPACIOS LIBRES <b>PE</b> PEATONAL <b>HO</b> HOTELERO OCIO <b>ES</b> ESTACION DE SERVICIO	<b>PLAN GENERAL DE ORDENACION SANTA LUCIA</b> (SUELO RUSTICO + SUELO URBANO + SUELO URBANIZABLE) <b>TEXTO REFUNDIDO</b> (ACUERDO COTMAC 20 / 071 2006)	<b>ORDENACION POR MENORIZADA CALIFICACION DEL SUELO</b> FECHA: FEBRERO 2006 (RESOLUCION DE 12 DE FEBRERO DE 2006) ESCALA: 1 : 2000 PLANO N: 4.8
--	--	---	--	--	--	--	---	---	--	---	--