

**LEYENDA**

- ZONA INUNDABLE DE ORIGEN FLUVIAL
- ZONA INUNDABLE DE ORIGEN MARINO

**LEYENDA BASE**

**AMBITOS**

- LÍMITE DEL TÉRMINO MUNICIPAL. ÁMBITO DE ORDENACIÓN DEL PGC/SLT
- ESPACIOS NATURALES PROTEGIDOS Y ZONAS ESPECIALES DE CONSERVACIÓN

**COSTAS, DOMINIO PÚBLICO Y SERVIDUMBRES LEGALES**

- DESLINDE PÚBLICO MARÍTIMO TERRESTRE APROBADO
- SERVIDUMBRE DE PROTECCIÓN APROBADA


**BASE CARTOGRÁFICA**

- CAUCES Y CANALES
- BARRANCOS E INFRAESTRUCTURAS HIDRÁULICAS
- VIARIO
- RECINTOS, CONSTRUCCIONES Y EDIFICACIONES
- CURVAS DE NIVEL CADA 25 METROS

**INFORMACIÓN CARTOGRÁFICA:**


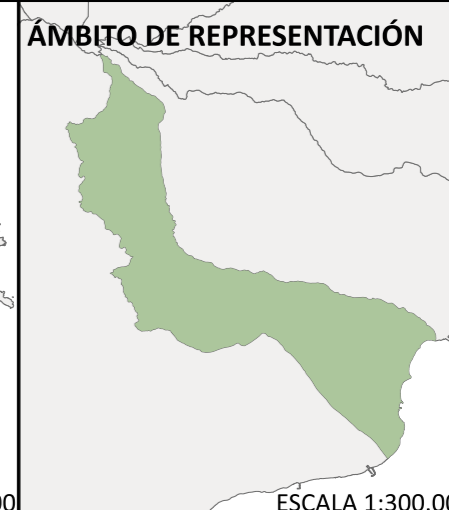

- SISTEMA DE PROYECCIÓN CARTOGRÁFICA WGS 84
- HUSO 28 N
- SISTEMA DE REFERENCIA EPSG:32628
- FUENTE MAPA TOPOGRÁFICO DE GRAFCAN
- 1:1.000- SUELO URBANO
- 1:5.000- SUELO RÚSTICO

**TOMO III. ESTUDIO AMBIENTAL ESTRATÉGICO**



**PLANO DE INFORMACIÓN**

**IA.14- RIESGOS**

 <p>SANTA LUCÍA DE TIRAJANA</p> <p>ESCALA 1:800.000</p>	 <p>ÁMBITO DE REPRESENTACIÓN</p> <p>ESCALA 1:300.000</p>	<p>FECHA:</p> <p style="text-align: center;"><b>AGOSTO DE 2025</b></p>	 <p>Ayuntamiento <b>SANTA LUCÍA</b> de Tirajana</p>
		<p>ESCALA:</p> <p style="text-align: center;"><b>1:20.000</b></p> <p>DIN-AD ORIGINAL</p>	
<p>EQUIPO REDACTOR: U.T.E. CASTELLANO - CABRERA</p>			

