


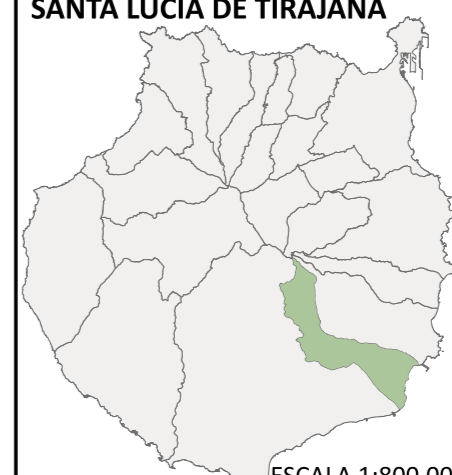


- LEYENDA**
- IMPACTOS AMBIENTALES**
- Deforestación por actividad ganadera intensiva
 - Desmontes asociados a actividades extractivas
 - Invernaderos abandonados
 - Movimientos de tierra
 - Taludes asociados a actividades extractivas
 - Urbanización sin terminar
 - Usos incompatibles con la capacidad agrícola
 - Vertedero incontrolado de residuos sólidos
 - Vertidos líquidos tierra a mar
 - Vertidos sólidos asociados al abandono agrícola

- LEYENDA BASE**
- AMBITOS**
- LÍMITE DEL TÉRMINO MUNICIPAL. ÁMBITO DE ORDENACIÓN DEL PGC/SIT
 - ESPACIOS NATURALES PROTEGIDOS Y ZONAS ESPECIALES DE CONSERVACIÓN
- COSTAS, DOMINIO PÚBLICO Y SERVIDUMBRES LEGALES**
- DESLINDE PÚBLICO MARÍTIMO TERRESTRE APROBADO
 - SERVIDUMBRE DE PROTECCIÓN APROBADA
- BASE CARTOGRÁFICA**
- CAUCES Y CANALES
 - BARRANCOS E INFRAESTRUCTURAS HIDRÁULICAS
 - VIARIO
 - RECINTOS, CONSTRUCCIONES Y EDIFICACIONES
 - CURVAS DE NIVEL CADA 25 METROS
- INFORMACIÓN CARTOGRÁFICA:**
- SISTEMA DE PROYECCIÓN CARTOGRÁFICA WGS 84
 - HUSO 28 N
 - SISTEMA DE REFERENCIA EPSG:32628
 - FUENTE MAPA TOPOGRÁFICO DE GRAFCAN
 - 1:1.000- SUELO URBANO
 - 1:5.000- SUELO RÚSTICO

TOMO III. ESTUDIO AMBIENTAL ESTRATÉGICO



PLANO DE INFORMACIÓN **IA.15- IMPACTOS AMBIENTALES**

SANTA LUCÍA DE TIRAJANA  ESCALA 1:800.000	ÁMBITO DE REPRESENTACIÓN  ESCALA 1:300.000	FECHA: AGOSTO DE 2025	 Ayuntamiento SANTA LUCÍA de Tirajana
		ESCALA: 1:20.000 DIN-A0 ORIGINAL	
		HOJA: 1/1	
EQUIPO REDACTOR: U.T.E. CASTELLANO - CABRERA			

