



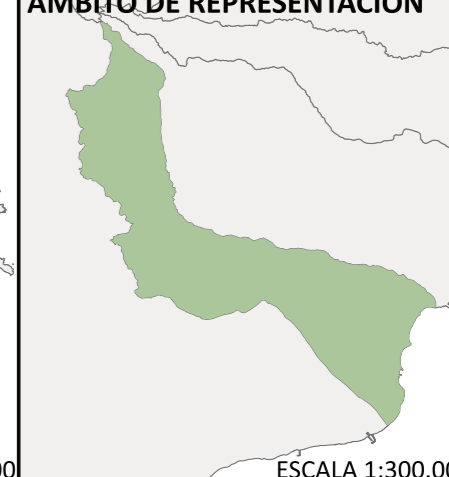

- LEYENDA**
- BIENES DE INTERÉS CULTURAL (BIC)
 - CATÁLOGO DE PROTECCIÓN ARQUITECTÓNICA Y ETNOGRÁFICA
 - INVENTARIO ARQUEOLÓGICO DE GRAN CANARIA

- LEYENDA BASE**
- AMBITOS**
- - - - LÍMITE DEL TÉRMINO MUNICIPAL. ÁMBITO DE ORDENACIÓN DEL PGC/SLT
 - ⋯⋯⋯ ESPACIOS NATURALES PROTEGIDOS Y ZONAS ESPECIALES DE CONSERVACIÓN
- COSTAS. DOMINIO PÚBLICO Y SERVIDUMBRES LEGALES**
- DESLINDE PÚBLICO MARÍTIMO TERRESTRE APROBADO
 - SERVIDUMBRE DE PROTECCIÓN APROBADA
- BASE CARTOGRÁFICA**
- ⋯⋯⋯ CAUCES Y CANALES
 - ▭ BARRANCOS E INFRAESTRUCTURAS HIDRÁULICAS
 - ▭ VIARIO
 - ▭ RECINTOS, CONSTRUCCIONES Y EDIFICACIONES
 - CURVAS DE NIVEL CADA 25 METROS
- INFORMACIÓN CARTOGRÁFICA:**
- SISTEMA DE PROYECCIÓN CARTOGRÁFICA WGS 84
 - HUSO 28 N
 - SISTEMA DE REFERENCIA EPSG:32628
 - FUENTE MAPA TOPOGRÁFICO DE GRAFCAN
 - 1:1.000- SUELO URBANO
 - 1:5.000- SUELO RÚSTICO

TOMO III. ESTUDIO AMBIENTAL ESTRATÉGICO



PLANO DE INFORMACIÓN **IA.13- PATRIMONIO CULTURAL**

<p>SANTA LUCÍA DE TIRAJANA</p>  <p>ESCALA 1:800.000</p>	<p>ÁMBITO DE REPRESENTACIÓN</p>  <p>ESCALA 1:300.000</p>	<p>FECHA:</p> <p>AGOSTO DE 2025</p> <p>ESCALA:</p> <p>1:20.000</p> <p>DIN-AD ORIGINAL</p> <p>HOJA:</p> <p>1/1</p>	 <p>Ayuntamiento SANTA LUCÍA de Tirajana</p> <p>— EQUIPO REDACTOR: U.T.E. CASTELLANO - CABRERA</p>
---	--	--	--

