





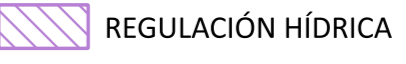
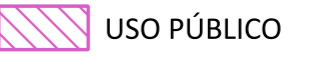


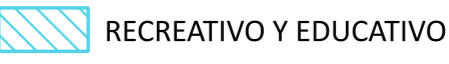
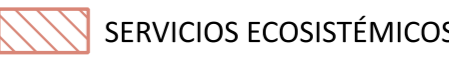





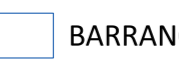






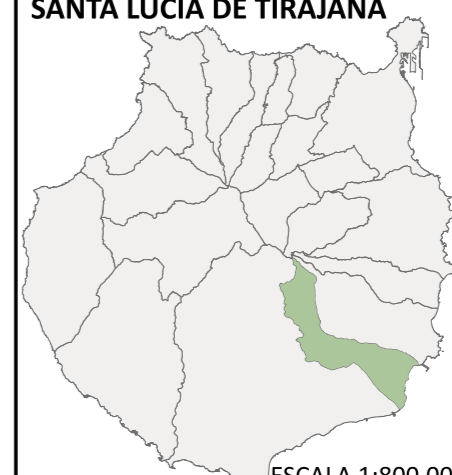


- LEYENDA**
- POTENCIALIDADES DE USO
-  CONSERVACIÓN
 -  CORREDOR ECOLÓGICO
 -  CRECIMIENTO SOSTENIBLE
 -  PUESTA EN VALOR DEL PATRIMONIO
 -  AGRICULTURA SOSTENIBLE
 -  INNOVACIÓN Y RESILIENCIA URBANA
 -  REGULACIÓN HÍDRICA
 -  USO PÚBLICO
 -  CORREDORES VERDES
 -  CORREDORES VERDES CORREDORES VERDES
 -  RECREATIVO Y EDUCATIVO
 -  SERVICIOS ECOSISTÉMICOS

- LEYENDA BASE**
- AMBITOS**
-  LÍMITE DEL TÉRMINO MUNICIPAL. ÁMBITO DE ORDENACIÓN DEL PGC/SIT
 -  ESPACIOS NATURALES PROTEGIDOS Y ZONAS ESPECIALES DE CONSERVACIÓN
- COSTAS, DOMINIO PÚBLICO Y SERVIDUMBRES LEGALES**
-  DESLINDE PÚBLICO MARÍTIMO TERRESTRE APROBADO
 -  SERVIDUMBRE DE PROTECCIÓN APROBADA
- BASE CARTOGRÁFICA**
-  CAUCES Y CANALES
 -  BARRANCOS E INFRAESTRUCTURAS HIDRÁULICAS
 -  VIARIO
 -  RECINTOS, CONSTRUCCIONES Y EDIFICACIONES
 -  CURVAS DE NIVEL CADA 25 METROS
- INFORMACIÓN CARTOGRÁFICA:**
- SISTEMA DE PROYECCIÓN CARTOGRÁFICA WGS 84
 - HUSO 28 N
 - SISTEMA DE REFERENCIA EPSG:32628
 - FUENTE MAPA TOPOGRÁFICO DE GRAFCAN
 - 1:1.000- SUELO URBANO
 - 1:5.000- SUELO RÚSTICO

TOMO III. ESTUDIO AMBIENTAL ESTRATÉGICO



PLANO DE INFORMACIÓN **DA.03- POTENCIALIDADES DE USO**

 <small>ESCALA 1:800.000</small>	 <small>ESCALA 1:300.000</small>	FECHA: AGOSTO DE 2025	 Ayuntamiento SANTA LUCÍA de Tirajana
		ESCALA: 1:20.000 DIN-A0 ORIGINAL	
		HOJA: 1/1	
EQUIPO REDACTOR: U.T.E. CASTELLANO - CABRERA			

