


- LEYENDA**
- UNIDADES DEL PAISAJE NATURAL**
- MUY ALTA
  - ALTA
  - MEDIA
  - BAJA
  - MUY BAJA
- UNIDADES DEL PAISAJE RURAL**
- MUY ALTA
  - ALTA
  - MEDIA
  - BAJA
  - MUY BAJA
- UNIDADES DEL PAISAJE URBANO**
- MUY ALTA
  - ALTA
  - MEDIA
  - BAJA
  - MUY BAJA

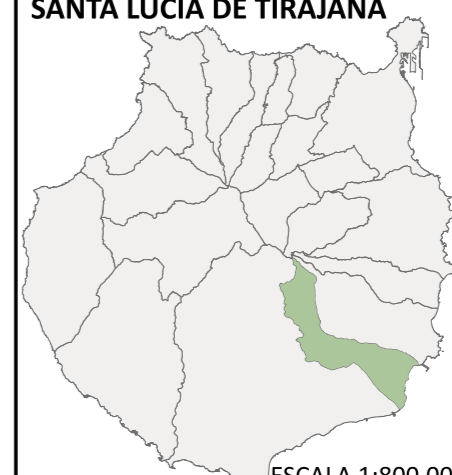


- LEYENDA BASE**
- AMBITOS**
- LÍMITE DEL TÉRMINO MUNICIPAL. ÁMBITO DE ORDENACIÓN DEL PGC/SIT
  - ESPACIOS NATURALES PROTEGIDOS Y ZONAS ESPECIALES DE CONSERVACIÓN
- COSTAS. DOMINIO PÚBLICO Y SERVIDUMBRES LEGALES**
- DESLINDE PÚBLICO MARÍTIMO TERRESTRE APROBADO
  - SERVIDUMBRE DE PROTECCIÓN APROBADA
- BASE CARTOGRÁFICA**
- CAUCES Y CANALES
  - BARRANCOS E INFRAESTRUCTURAS HIDRÁULICAS
  - VIARIO
  - RECINTOS, CONSTRUCCIONES Y EDIFICACIONES
  - CURVAS DE NIVEL CADA 25 METROS
- INFORMACIÓN CARTOGRÁFICA:**
- SISTEMA DE PROYECCIÓN CARTOGRÁFICA WGS 84
  - HUSO 28 N
  - SISTEMA DE REFERENCIA EPSG:32628
  - FUENTE MAPA TOPOGRÁFICO DE GRAFCAN
  - 1:1.000- SUELO URBANO
  - 1:5.000- SUELO RÚSTICO

**TOMO III. ESTUDIO AMBIENTAL ESTRATÉGICO**



**PLANO DE INFORMACIÓN**

**IA.12- CALIDAD VISUAL DEL PAISAJE**

 <p>ESCALA 1:800.000</p>	 <p>ESCALA 1:300.000</p>	FECHA: <b>AGOSTO DE 2025</b>	 <p><b>Ayuntamiento SANTA LUCÍA de Tirajana</b></p>
		ESCALA: <b>1:20.000</b> DIN-A0 ORIGINAL	
		HOJA: <b>1/1</b>	
EQUIPO REDACTOR: U.T.E. CASTELLANO - CABRERA			

