


LEYENDA

- MODERADA
 - BAJA
 - MUY BAJA
 - ÁREAS URBANAS E INFRAESTRUCTURAS
- e. EROSIÓN
 p. PENDIENTE
 x. ESPESOR EFECTIVO
 r. AFLORAMIENTOS ROCOSOS
 s. PEDREGOSIDAD
 s. SALINIDAD
 n. ALCALINIDAD
 f. CARACTERÍSTICAS FÍSICAS
 q. CARACTERÍSTICAS QUÍMICAS

Nº	NOMBRE DE LA UNIDAD CARTOGRÁFICA	Nº	NOMBRE DE LA UNIDAD CARTOGRÁFICA	Nº	NOMBRE DE LA UNIDAD CARTOGRÁFICA
1.344	Los Culatones-Risco Blanco	1.601	Llano de las Piedras-Las Montañetas	1.641	Cañada del Acebuche-Montaña de los Taginastes
1.354	Taidía-El Morisco	1.602	Laderas del Sitio-La Meseta	1.642	Cuesta de las Cenizas-Llanillo de los Asados
1.355	Barranco de Pajonales-El Mundillo	1.614	Hoya de la Cruz-Cruz de las Vueltas	1.664	Morro del Paso-Degollada del Cardón
1.356	Pajonales-El Tablero	1.615	Lomo de Enmedio-Hoya de Alemán	1.665	Los Letreros-Degollada de Majadaciega
1.357	Rompecerones-Cañada de la Zarcilla	1.616	Barranco Hondo-Presa de Cueva Blanca	1.666	El Cardón-Era del Cardón
1.358	Alto de Pajonales-Madrid Alto	1.617	Lomo de Don Pedro-Cañada de la Melosa	1.667	Montaña del Acebuche-Montaña de las Tabaibas Dulces
1.359	Rosiana Alta-Pajaro	1.618	Los Quemados-Lomo Araful	1.668	Los Morretillos-Cañada de las Gramas
1.360	Montaña Blanca-Madrid Bajo	1.619	Mesa Desricada	1.669	Montaña de Majadaciega-Montaña de los Perros
1.361	El Montañón-Vueltas de Adeje	1.620	Mesa de las Burras	1.670	Hoya de la Negra-Hoya de los Cardones
1.362	Rosiana-La Rueda	1.621	Barranco de la Calzada-Hoya del Asiento	1.671	Barranquillo de Sardina (Núcleo)-Barranquillo de Sardina
1.363	La Longuera-Finca de la Capellania	1.622	Barranco de la Angostura-Cañada de las Juradas	1.672	Hoya de la Negra-Barranquillo de Sardina
1.364	Ingenio-La Heredad	1.625	La Fortaleza de Abajo-Barranco de la Fortaleza	1.683	Barranco de Balos-Camino del Conde
1.365	Santa Lucía de Tirajana	1.626	Llanos de Guriete-La Veta	1.699	Punta de la Salina-Bahía de Formas (Costa)
1.366	Las Hoyas-El Valle	1.627	Los Cuchillos-Cañadas del Sao	1.861	Barranco de los Ahogados-Barranco de las Culatillas
1.367	Lomo de Enmedio-Cruz del Socorro	1.628	La Galga-Morro del Gallego	1.886	Barranquillo de Sardina-Barranco del Polvo
1.374	Mesa de las Vacas	1.629	La Barrera (Ladera de)-La Cuesta del Cielo	1.887	Sardina del Sur-El Doctoral
1.377	Degollada del Viento-Cruz de la Helada	1.630	Andenes del Castillejo-Cueva de la Orilla	1.888	Llanos del Polvo-Finca de Yeoward
1.378	Cañada de la Sepultura-Montaña Pelada	1.631	La Barrera (Llano de)-La Cruz	1.889	Vecindario-Cruce de Sardina
1.387	La Ereta-Pino Casado	1.632	La Cruz-Cañada del Caidero de Cha Úrsula	1.890	El Canario-Barranco del Polvo
1.388	El Portichuelo-Barranquillo de Pino Casado	1.633	Lomo del Gallego	1.891	Llanos de Arinaga-Pozo Izquierdo
1.389	Lomo de los Guaniles-La Bordona	1.634	El Gallego-Barranco del Gallego	1.894	Barranco de Tirajana-La Punta
1.593	Montaña Blanca-Los Marteles	1.635	Barranco del Gallego-Lomo del Gallego (Ladera Sur del)	1.895	Los Tuerros
1.594	Barranquillo de Vera-Barranquillo del Gavioto	1.636	El Galdar-Lomo de la Mina	1.896	La Punta-Punta de Tenefé
1.595	El Pajito-Hoya de la Cebada	1.637	La Fuenticilla-Mirele	1.897	Bocabarranco-Los Hoyos (Costa)
1.596	Hoya de la Cebada-Mesa del Horno (Laderas de la)	1.639	Cuesta de la Mesa-El Culatón		
1.599	Barranco de Tirajana-/Presas de Tirajana-Sorrueda	1.640	Mesas de Cabeza-Corral Santo		

LEYENDA BASE

- AMBITOS**
- LÍMITE DEL TÉRMINO MUNICIPAL. ÁMBITO DE ORDENACIÓN DEL PGC/SLT
 - ESPACIOS NATURALES PROTEGIDOS Y ZONAS ESPECIALES DE CONSERVACIÓN
- COSTAS, DOMINIO PÚBLICO Y SERVIDUMBRES LEGALES**
- DESLINDE PÚBLICO MARÍTIMO TERRESTRE APROBADO
 - SERVIDUMBRE DE PROTECCIÓN APROBADA
- BASE CARTOGRÁFICA**
- CAUCES Y CANALES
 - BARRANCOS E INFRAESTRUCTURAS HIDRÁULICAS
 - VIARIO
 - RECINTOS, CONSTRUCCIONES Y EDIFICACIONES
 - CURVAS DE NIVEL CADA 25 METROS
- INFORMACIÓN CARTOGRÁFICA:**
- SISTEMA DE PROYECCIÓN CARTOGRÁFICA WGS 84
 - HUSO 28 N
 - SISTEMA DE REFERENCIA EPSG:32628
 - FUENTE MAPA TOPOGRÁFICO DE GRAFCAN
 - 1:1.000- SUELO URBANO
 - 1:5.000- SUELO RÚSTICO


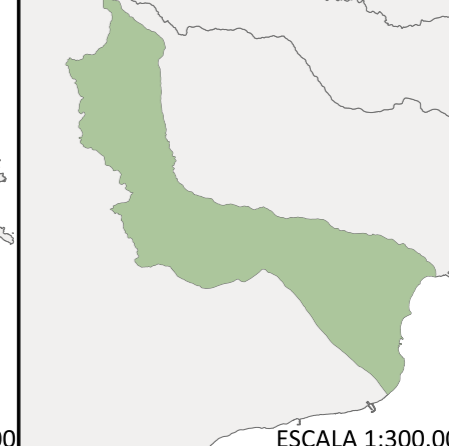



PGO
SANTA LUCÍA DE TIRAJANA

TOMO III. ESTUDIO AMBIENTAL ESTRATÉGICO

PLANO DE INFORMACIÓN

IA.08 -CAPACIDAD AGROLÓGICA

<p>SANTA LUCÍA DE TIRAJANA</p>  <p>ESCALA 1:800.000</p>	<p>ÁMBITO DE REPRESENTACIÓN</p>  <p>ESCALA 1:300.000</p>	<p>FECHA:</p> <p style="text-align: center;">AGOSTO DE 2025</p> <p>ESCALA:</p> <p style="text-align: center;">1:20.000</p> <p style="text-align: center; font-size: small;">DIN-A0 ORIGINAL</p> <p>HOJA:</p> <p style="text-align: center;">1/1</p>	 <p>Ayuntamiento SANTA LUCÍA de Tirajana</p> <p style="font-size: small;">EQUIPO REDACTOR: U.T.E. CASTELLANO - CABRERA</p>
----------------------------------------------------------------------------------------------------------------------------------------------	-----------------------------------------------------------------------------------------------------------------------------------------------	--------------------------------------------------------------------------------------------------------------------------------------------------------------------------------------------------------------------------------------------------------------------------	------------------------------------------------------------------------------------------------------------------------------------------------------------------------------------------------------------------------