





- LEYENDA**
- LIMITACIONES DE USO
-  CONTAMINACIÓN Y SALUD AMBIENTAL
 -  PENDIENTES Y EROSIÓN
 -  PROTECCIÓN AMBIENTAL
 -  PROTECCIÓN DE SUELO FÉRTIL
 -  DISPONIBILIDAD DE AGUA
 -  FIGURAS DE PROTECCIÓN
 -  PROTECCIÓN DE PATRIMONIO CULTURAL
 -  SUELOS INESTABLES Y EROSIVOS
 -  FRAGMENTACIÓN POR INFRAESTRUCTURAS
 -  INFRAESTRUCTURAS Y RIESGOS TECNOLÓGICOS
 -  RIESGOS NATURALES
 -  ZONA INUNDABLE






LEYENDA BASE

- AMBITOS**
-  LÍMITE DEL TÉRMINO MUNICIPAL. ÁMBITO DE ORDENACIÓN DEL PGC/SLT
 -  ESPACIOS NATURALES PROTEGIDOS Y ZONAS ESPECIALES DE CONSERVACIÓN

COSTAS. DOMINIO PÚBLICO Y SERVIDUMBRES LEGALES


-  DESLINDE PÚBLICO MARÍTIMO TERRESTRE APROBADO
-  SERVIDUMBRE DE PROTECCIÓN APROBADA

BASE CARTOGRÁFICA

-  CAUCES Y CANALES
-  BARRANCOS E INFRAESTRUCTURAS HIDRÁULICAS
-  VIARIO
-  RECINTOS, CONSTRUCCIONES Y EDIFICACIONES
-  CURVAS DE NIVEL CADA 25 METROS

INFORMACIÓN CARTOGRÁFICA:




- SISTEMA DE PROYECCIÓN CARTOGRÁFICA WGS 84
- HUSO 28 N
- SISTEMA DE REFERENCIA EPSG:32628
- FUENTE MAPA TOPOGRÁFICO DE GRAFCAN
- 1:1.000- SUELO URBANO
- 1:5.000- SUELO RÚSTICO



PGO
SANTA LUCÍA DE TIRAJANA

TOMO III. ESTUDIO AMBIENTAL ESTRATÉGICO

PLANO DE INFORMACIÓN **DA.02- LIMITACIONES DE USO**

<p>SANTA LUCÍA DE TIRAJANA</p>  <p>ESCALA 1:800.000</p>	<p>ÁMBITO DE REPRESENTACIÓN</p>  <p>ESCALA 1:300.000</p>	<p>FECHA:</p> <p style="text-align: center;">AGOSTO DE 2025</p> <p>ESCALA:</p> <p style="text-align: center;">1:20.000 DIN-A0 ORIGINAL</p> <p>HOJA:</p> <p style="text-align: center;">1/1</p>	 <p>Ayuntamiento SANTA LUCÍA de Tirajana</p> <p>EQUIPO REDACTOR: U.T.E. CASTELLANO - CABRERA</p>
--	---	---	--