


- LEYENDA**
- SUELOS RÚSTICOS**
- PROTECCIÓN AGRARIA DE COSTA (SRPAG-Co)
  - PROTECCIÓN AGRARIA DE MEDIANÍAS (SRPAG-M)
  - PROTECCIÓN AGRARIA DE TRANSICIÓN (SRPAG-T)
  - PROTECCIÓN AGRARIA DE TRANSICIÓN GANADERA (SRPAG-T.G.)
  - PROTECCIÓN AGRARIA DE TRADICIONAL ECOLÓGICA (SRPAG-TE)
  - PROTECCIÓN COSTERA (SRPco)
  - PROTECCIÓN CULTURAL (SRPCU)
  - PROTECCIÓN HIDROLÓGICA (SRPH)
  - PROTECCIÓN HIDROLÓGICA DE INFRAESTRUCTURAS (SRPH-I)
  - PROTECCIÓN HIDROLÓGICA DE RECUPERACIÓN AMBIENTAL (SRPH-RA)
  - PROTECCIÓN DE INFRAESTRUCTURAS (SRPI)
  - PROTECCIÓN NATURAL (SRPN)
  - PROTECCIÓN NATURAL DE RECUPERACIÓN AMBIENTAL (SRPN-RA)
  - PROTECCIÓN NATURAL DE REGENERACIÓN (SRPNR)
  - PROTECCIÓN PAISAJÍSTICA (SRPP)
  - PROTECCIÓN PAISAJÍSTICA AGRARIA (SRPP-A)
  - PROTECCIÓN PAISAJÍSTICA DE MEDIANÍAS (SRPP-M)
  - PROTECCIÓN PAISAJÍSTICA DE PASTOREO (SRPP-P)
  - PROTECCIÓN PAISAJÍSTICA DE RECUPERACIÓN PAISAJÍSTICA (SRPP-RP)
  - PROTECCIÓN PAISAJÍSTICA DE TRANSICIÓN (SRPP-T)
  - COMÚN (SRC)
  - ASENTAMIENTO RURAL (SRAR)
- SUELOS URBANIZABLES**
- NO ORDENADO (SU<sub>nor</sub>)
  - ORDENADO (SU<sub>or</sub>)
- SUELOS URBANOS**
- NO CONSOLIDADO (SU<sub>nc</sub>)
  - CONSOLIDADO (SU<sub>c</sub>)
  - CONSOLIDADO DE INTERÉS CULTURAL (SU<sub>c</sub>-IC)
  - CONSOLIDADO DE REHABILITACIÓN O RENOVACIÓN (SU<sub>c</sub>-RE)
- AMPLIACIÓN DEL TÉRMINO MUNICIPAL**
- ORDENADO POR EL PGO DE SAN BARTOLOMÉ DE TIRAJANA
  - ORDENADO POR LOS INSTRUMENTOS DE ORDENACIÓN DE LOS ESPACIOS NATURALES PROTEGIDOS (ENP) Y ZONAS ESPECIALES DE CONSERVACIÓN (ZEC)
  - NO ORDENADO




- LEYENDA BASE**
- AMBITOS**
- LÍMITE DEL TÉRMINO MUNICIPAL. ÁMBITO DE ORDENACIÓN DEL PGC/SLT
  - ESPACIOS NATURALES PROTEGIDOS Y ZONAS ESPECIALES DE CONSERVACIÓN
  - DOMINIO PÚBLICO HIDRÁULICO
- COSTAS. DOMINIO PÚBLICO Y SERVIDUMBRES LEGALES**
- DESLINDE PÚBLICO MARÍTIMO TERRESTRE APROBADO
  - SERVIDUMBRE DE PROTECCIÓN APROBADA
- BASE CARTOGRÁFICA**
- CALICES Y CANALES
  - BARRANCOS E INFRAESTRUCTURAS HIDRÁULICAS
  - VIARIO
  - RECINTOS, CONSTRUCCIONES Y EDIFICACIONES
  - CURVAS DE NIVEL CADA 25 METROS
- INFORMACIÓN CARTOGRÁFICA:**
- SISTEMA DE PROYECCIÓN CARTOGRÁFICA WGS 84
  - HUSO 28 N
  - SISTEMA DE REFERENCIA EPSG:32628
  - FUENTE MAPA TOPOGRÁFICO DE GRAFCAN
  - 1:1.000- SUELO URBANO
  - 1:5.000- SUELO RÚSTICO

**TOMO II. DOCUMENTO DE ORDENACIÓN**



**PLANO DE ORDENACIÓN**

**O.0.1- ALTERNATIVA 0- CLASIFICACIÓN Y CATEGORÍA DE SUELO**

<p><b>SANTA LUCÍA DE TIRAJANA</b></p>  <p>ESCALA 1:800.000</p>	<p><b>ÁMBITO DE REPRESENTACIÓN</b></p>  <p>ESCALA 1:300.000</p>	<p>FECHA: <b>NOVIEMBRE DE 2025</b></p> <p>ESCALA: <b>1:20.000</b> DIN-AD ORIGINAL</p> <p>HOJA: <b>1/1</b></p>	 <p><b>Ayuntamiento SANTA LUCÍA de Tirajana</b></p> <p>EQUIPO REDACTOR: U.T.E. CASTELLANO - CABRERA</p>
---	--	---	--