

**LEYENDA**


- SUELO RÚSTICO DE ASENTAMIENTO RURAL (SRAR)
- SUELO URBANIZABLE NO ORDENADO (SUNOR)
- SUELO URBANIZABLE ORDENADO (SUOR)
- SUELO URBANO NO CONSOLIDADO (SUNCO)
- SUELO URBANO CONSOLIDADO (SUCCO)

ÁREAS URBANAS HOMOGÉNEAS			
CAT	A.T.	NUCLEO	CODIGO A.U.H.
SUNCO	1-COSTERA	1-LITORAL POZO	AUH-1.1.1
			AUH-1.1.2
			AUH-1.2.1
			AUH-1.2.2
			AUH-1.2.3
			AUH-1.2.4
			AUH-1.2.5
			AUH-1.2.6
			AUH-1.2.7
			AUH-1.3.1
			AUH-1.4.1
			AUH-1.4.2
SUNCO	1-EL DOCTORAL	1-DOCTORAL INDUSTRIAL	AUH-2.1.1
			AUH-2.1.2
			AUH-2.1.3
			AUH-2.1.4
			AUH-2.1.5
			AUH-2.1.6
			AUH-2.1.7
			AUH-2.1.8
			AUH-2.2.1
			AUH-2.2.2
			AUH-2.2.3
			SUNCO
AUH-2.2.5			
AUH-2.2.6			
AUH-2.2.7			
AUH-2.2.8			
AUH-2.3.1			
AUH-2.3.2			
AUH-2.4.1			
AUH-2.4.2			
AUH-2.5.1			
AUH-2.5.2			
AUH-2.5.3			
SUNCO	3-EL CANARIO	1-EL CANARIO	AUH-2.6.1
			AUH-2.6.2
			AUH-2.6.3
			AUH-2.6.4
			AUH-2.7.1
			AUH-2.7.2
			AUH-2.7.3
			AUH-2.7.4
			AUH-2.7.5
			AUH-2.7.6
			AUH-2.8.1
			AUH-2.8.2
SUNCO	4-CRUCE DE SARDINA	1-CRUCE DE SARDINA	AUH-2.8.3
			AUH-2.8.4
			AUH-2.8.5
			AUH-2.9.1
			AUH-2.9.2
			AUH-2.9.3
			AUH-2.9.4
			AUH-2.9.5
			AUH-2.9.6
			AUH-2.10.1
			AUH-2.10.2
			AUH-2.10.3
SUNCO	5-BALOS	1-BALOS	AUH-2.10.4
			AUH-2.10.5
			AUH-2.10.6
			AUH-2.10.7
			AUH-2.11.1
			AUH-2.11.2
			AUH-2.11.3
			AUH-2.11.4
			AUH-2.11.5
			AUH-3.1.1
			AUH-3.1.2
			AUH-3.1.3
SUNCO	6-LOS LLANOS	1-LOS LLANOS	AUH-3.1.4
			AUH-3.1.5
			AUH-3.1.6
			AUH-3.1.7
			AUH-3.1.8
			AUH-3.1.9
			AUH-3.1.10
			AUH-3.1.11
			AUH-3.1.12
			AUH-3.1.13
			AUH-3.2.1
			AUH-3.2.2
SUNCO	7-CAMINO LA MADERA	1-CAMINO LA MADERA	AUH-3.2.3
			AUH-3.2.4
			AUH-3.2.5
			AUH-3.2.6
			AUH-3.2.7
			AUH-3.2.8
			AUH-3.2.9
			AUH-3.2.10
			AUH-3.2.11
			AUH-3.2.12
			AUH-3.2.13
			AUH-3.2.14
SUNCO	8-CASA PASTORES	1-CASA PASTORES	AUH-3.2.15
			AUH-3.2.16
			AUH-3.2.17
			AUH-3.2.18
			AUH-3.2.19
			AUH-3.2.20
			AUH-3.2.21
			AUH-3.2.22
			AUH-3.2.23
			AUH-3.2.24
			AUH-3.2.25
			AUH-3.2.26
SUNCO	9-LA ORILLA	1-ORILLA BAJA 1	AUH-3.2.27
			AUH-3.2.28
			AUH-3.2.29
			AUH-3.2.30
			AUH-3.2.31
			AUH-3.2.32
			AUH-3.2.33
			AUH-3.2.34
			AUH-3.2.35
			AUH-3.2.36
			AUH-3.2.37
			AUH-3.2.38
SUNCO	10-LA BLANCA	1-EL HUERTILLO	AUH-3.2.39
			AUH-3.2.40
			AUH-3.2.41
			AUH-3.2.42
			AUH-3.2.43
			AUH-3.2.44
			AUH-3.2.45
			AUH-3.2.46
			AUH-3.2.47
			AUH-3.2.48
			AUH-3.2.49
			AUH-3.2.50
SUNCO	11-SARDINA DEL SUR	1-SARDINA	AUH-3.2.51
			AUH-3.2.52
			AUH-3.2.53
			AUH-3.2.54
			AUH-3.2.55
			AUH-3.2.56
			AUH-3.2.57
			AUH-3.2.58
			AUH-3.2.59
			AUH-3.2.60
			AUH-3.2.61
			AUH-3.2.62
SUNCO	1-SANTA LUCIA	1-SANTA LUCIA	AUH-3.2.63
			AUH-3.2.64
			AUH-3.2.65
			AUH-3.2.66
			AUH-3.2.67
			AUH-3.2.68
			AUH-3.2.69
			AUH-3.2.70
			AUH-3.2.71
			AUH-3.2.72
			AUH-3.2.73
			AUH-3.2.74
SUNCO	2-ROSIANA	1-ROSIANA	AUH-3.2.75
			AUH-3.2.76
			AUH-3.2.77
			AUH-3.2.78
			AUH-3.2.79
			AUH-3.2.80
			AUH-3.2.81
			AUH-3.2.82
			AUH-3.2.83
			AUH-3.2.84
			AUH-3.2.85
			AUH-3.2.86

ASENTAMIENTOS RURALES			
CAT	A.T.	A.R.	TOPONIMIA
SRAR	3-MEDIANA Y CUMBRE	AR-1	EL MORISCO
		AR-2	ROSIANA ALTA
		AR-3	ROSIANA BAJA
		AR-4	EL MUNDILLO
		AR-5	EL VALLE
		AR-6	LA CARRACA
		AR-7	PARRAL GRANDE
		AR-8	EL INGENIO
		AR-9	LAS LAGUNAS
		AR-10	LAS HUERTECILLAS
		AR-11	HOYA DEL RABANO

**LEYENDA BASE**

- AMBITOS**
- LÍMITE DEL TÉRMINO MUNICIPAL. ÁMBITO DE ORDENACIÓN DEL PGC/SLT
  - ESPACIOS NATURALES PROTEGIDOS Y ZONAS ESPECIALES DE CONSERVACIÓN
  - DOMINIO PÚBLICO HIDRÁULICO
- COSTAS. DOMINIO PÚBLICO Y SERVIDUMBRES LEGALES**
- DESLINDE PÚBLICO MARÍTIMO TERRESTRE APROBADO
  - SERVIDUMBRE DE PROTECCIÓN APROBADA
- BASE CARTOGRÁFICA**
- CALCES Y CANALES
  - BARRANCOS E INFRAESTRUCTURAS HIDRÁULICAS
  - VIARIO
  - RECINTOS, CONSTRUCCIONES Y EDIFICACIONES
  - CURVAS DE NIVEL CADA 25 METROS
- INFORMACIÓN CARTOGRÁFICA:**
- SISTEMA DE PROYECCIÓN CARTOGRÁFICA WGS 84
  - HUSO 28 N
  - SISTEMA DE REFERENCIA EPSG:32628
  - FUENTE MAPA TOPOGRÁFICO DE GRAFCAN
  - 1:1.000- SUELO URBANO
  - 1:5.000- SUELO RÚSTICO






**PGO**  
SANTA LUCÍA DE TIRAJANA

**TOMO II. DOCUMENTO DE ORDENACIÓN**

**PLANO DE ORDENACIÓN**

**O.1.4- ALTERNATIVA 1. ÁMBITOS Y SECTORES**

<p>SANTA LUCÍA DE TIRAJANA</p>  <p>ESCALA 1:800.000</p>	<p>ÁMBITO DE REPRESENTACIÓN</p>  <p>ESCALA 1:300.000</p>	<p>FECHA: <b>NOVIEMBRE DE 2025</b></p> <p>ESCALA: <b>1:20.000</b> DIN-AD ORIGINAL</p> <p>HOJA: <b>1/1</b></p>	 <p><b>Ayuntamiento SANTA LUCÍA de Tirajana</b></p> <p>EQUIPO REDACTOR: U.T.E. CASTELLANO - CABRERA</p>
--	---	---	--