

LEYENDA

SISTEMAS GENERALES

- SISTEMAS GENERALES DE INFRAESTRUCTURAS O EQUIPAMIENTOS (SG.IE)
- SISTEMAS GENERALES DE ESPACIOS LIBRES Y ZONAS VERDES (SG.EL)

EQUIPAMIENTOS ESTRUCTURANTES

- EQUIPAMIENTOS ESTRUCTURANTES (EE)

LEYENDA BASE

AMBITOS

- LÍMITE DEL TÉRMINO MUNICIPAL. ÁMBITO DE ORDENACIÓN DEL PGC/SLT
- ESPACIOS NATURALES PROTEGIDOS Y ZONAS ESPECIALES DE CONSERVACIÓN
- DOMINIO PÚBLICO HIDRÁULICO

COSTAS, DOMINIO PÚBLICO Y SERVIDUMBRES LEGALES


- DESLINDE PÚBLICO MARÍTIMO TERRESTRE APROBADO
- SERVIDUMBRE DE PROTECCIÓN APROBADA

BASE CARTOGRÁFICA

- CALICES Y CANALES
- BARRANCOS E INFRAESTRUCTURAS HIDRÁULICAS
- VIARIO
- RECINTOS, CONSTRUCCIONES Y EDIFICACIONES
- CURVAS DE NIVEL CADA 25 METROS


INFORMACIÓN CARTOGRÁFICA:

- SISTEMA DE PROYECCIÓN CARTOGRÁFICA WGS 84
- HUSO 28 N
- SISTEMA DE REFERENCIA EPSG:32628
- FUENTE MAPA TOPOGRÁFICO DE GRAFCAN
- 1:1.000- SUELO URBANO
- 1:5.000- SUELO RÚSTICO





PGO
SANTA LUCÍA
DE TIRAJANA

TOMO II. DOCUMENTO DE ORDENACIÓN



PLANO DE ORDENACIÓN

O.2.3- ALTERNATIVA 2. SISTEMAS GENERALES Y EQUIPAMIENTOS ESTRUCTURANTES

<p>SANTA LUCÍA DE TIRAJANA</p>  <p>ESCALA 1:800.000</p>	<p>ÁMBITO DE REPRESENTACIÓN</p>  <p>ESCALA 1:300.000</p>	<p>FECHA: NOVIEMBRE DE 2025</p> <p>ESCALA: 1:20.000 DIN-AD ORIGINAL</p> <p>HOJA: 1/1</p>	 <p>Ayuntamiento SANTA LUCÍA de Tirajana</p> <p>EQUIPO REDACTOR: U.T.E. CASTELLANO - CABRERA</p>
---	--	---	--