


- ESPACIO NATURAL PROTEGIDO(ENP) Y ZONA ESPECIAL DE CONSERVACIÓN (ZEC)
 - SUELO RÚSTICO DE PROTECCIÓN AGRARIA- IMPULSO DE DESARROLLO DEL SECTOR PRIMARIO
 - CAUCE DE BARRANCO
 - PRINCIPALES SECTORES DE CRECIMIENTO URBANO- SUELOS URBANIZABLES Y URBANOS NO CONSOLIDADOS
- INTERVENCIONES ESTRUCTURANTES**
- INFRAESTRUCTURA PORTUARIA. PUERTO DE ARINAGA
 - COLMATACIÓN DEL ÁREA URBANA
 - DESARROLLO E INTEGRACIÓN DE LA AVENIDA DE CANARIAS EN EL RESTO DE LA TRAMA URBANA
 - DELIMITACIÓN Y MEJORA DE LOS ASENTAMIENTOS RURALES (SRAR)
 - OPERACIÓN SINGULAR RELACIONADA CON LA RECUPERACIÓN PAISAJÍSTICA
 - PASEO COSTERO Y ESPACIO LIBRE
 - ÁREA DE ESPACIOS LIBRES Y DOTACIONES
- INFRAESTRUCTURAS ESTRUCTURANTES**
- INFRAESTRUCTURA VIARIA PRINCIPAL REQUALIFICADA
 - CONEXIONES VIARIAS PROPUESTAS
 - HHH INFRAESTRUCTURA FERROVIARIA
 - INTERCAMBIADOR TRANSPORTE PÚBLICO
- ELEMENTOS SIGNIFICATIVOS DEL PAISAJE**
- SENDEROS
 - MIRADORES
- ÁREAS DE INTERÉS Y DESARROLLO**
- ÁREAS DE INTERÉS CULTURAL
 - ÁREAS DE DESARROLLO CIENTÍFICO-TECNOLÓGICO
 - ÁREAS DE DESARROLLO INDUSTRIAL-TECNOLÓGICO
 - DESARROLLO DEL CASCO DE SANTA LUCÍA
 - DESARROLLO DE INFRAESTRUCTURAS DE ENERGÍAS RENOVABLES


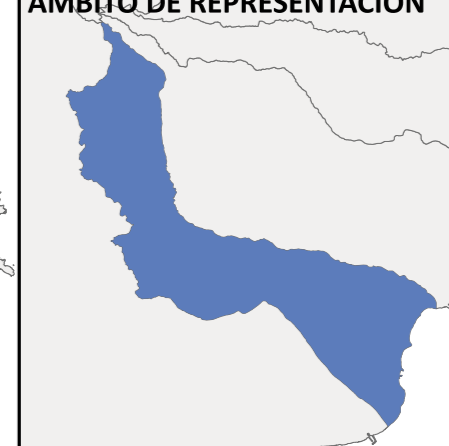

- LEYENDA BASE**
- AMBITOS**
- LÍMITE DEL TÉRMINO MUNICIPAL. ÁMBITO DE ORDENACIÓN DEL PGC/SLT
 - ESPACIOS NATURALES PROTEGIDOS Y ZONAS ESPECIALES DE CONSERVACIÓN
- COSTAS. DOMINIO PÚBLICO Y SERVIDUMBRES LEGALES**
- DESLINDE PÚBLICO MARÍTIMO TERRESTRE APROBADO
 - SERVIDUMBRE DE PROTECCIÓN APROBADA
- BASE CARTOGRÁFICA**
- CAUCES Y CANALES
 - BARRANCOS E INFRAESTRUCTURAS HIDRÁULICAS
 - VIARIO
 - RECINTOS, CONSTRUCCIONES Y EDIFICACIONES
 - CURVAS DE NIVEL CADA 25 METROS
- INFORMACIÓN CARTOGRÁFICA:**
- SISTEMA DE PROYECCIÓN CARTOGRÁFICA WGS 84
 - HUSO 28 N
 - SISTEMA DE REFERENCIA EPSG:32628
 - FUENTE MAPA TOPOGRÁFICO DE GRAFCAN
 - 1:1.000- SUELO URBANO
 - 1:5.000- SUELO RÚSTICO



PGO
SANTA LUCÍA
DE TIRAJANA

**TOMO II. DOCUMENTO
DE ORDENACIÓN**

PLANO DE ORDENACIÓN MOE. MODELO DE ORDENACIÓN ESTRUCTURAL

SANTA LUCÍA DE TIRAJANA  ESCALA 1:800.000	ÁMBITO DE REPRESENTACIÓN  ESCALA 1:300.000	FECHA: <p style="text-align: center; font-weight: bold;">AGOSTO DE 2025</p> ESCALA: <p style="text-align: center; font-weight: bold;">1:20.000</p> <small>DIN-A0 ORIGINAL</small> HOJA: <p style="text-align: center; font-weight: bold;">1/1</p>	 <p>Ayuntamiento SANTA LUCÍA de Tirajana</p>
EQUIPO REDACTOR: U.T.E. CASTELLANO - CABRERA			