





- LEYENDA**
- DETERMINACIONES AMBIENTALES**
- CORREDORES ECOLÓGICOS**
- CAM-017. Costa de Tenefé - Las Casillas - Juncalillo del sur (parcial)
  - CAM-018. Barranco de Tirajana (parcial)
- ÁREAS DE RESTAURACIÓN PRIORITARIA**
- ARP-018 COSTA DE TENEFÉ
  - ARP-019 BARRANCO DE TIRAJANA (PARCIAL)
- ÁMBITO DE PROTECCIÓN ESTRATÉGICA**
- ROQUE AGUAYRO (APE-013)
  - AMURGA (APE-016)
  - LOS MARTELES (APE-027)
- SISTEMA DE INFRAESTRUCTURAS Y SERVICIOS**
- CONECTORES ESTRUCTURALES**
- BARRANCO DEL POLVO (CON-009)
  - CONURBACIÓN DEL SURESTE (CON-023)
  - PARQUE TECNOLÓGICO DE BAHÍA DE FORMAS (CON-023)
  - POLÍGONO DE ARINAGA. C/ LOS ALGARROBOS (CON-023)
- SERVICIOS DE INTERÉS INSULAR TERRITORIAL Y AMBIENTAL**
- POLO DE INVESTIGACIÓN Y DESARROLLO TECNOLÓGICO DE POZO IZQUIERDO (SIT-010)
- REDES DE ESPACIOS DE INTERÉS INSULAR**
- PARQUES PERIURBANOS, PARQUES CONURBANOS Y PARQUES URBANOS
  - BALOS (ALC-004)
  - SARDINA DEL SUR (ALC-005)
- ÁREAS LIBRES ESTRUCTURANTES**
- PLAYA DE LA ARENA (POZO IZQUIERDO) (ALE-016)
  - VECINDARIO (ALE-017)
  - BARRANCO DE TIRAJANA (HIPÓDROMO) (ALQ-010)
  - PARQUE URBANO, BARRANCO DEL POLVO (ALLI-003)

- LEYENDA BASE**
- ÁMBITOS**
- LÍMITE DEL TÉRMINO MUNICIPAL. ÁMBITO DE ORDENACIÓN DEL PGC/SIT
  - ESPACIOS NATURALES PROTEGIDOS Y ZONAS ESPECIALES DE CONSERVACIÓN
- COSTAS, DOMINIO PÚBLICO Y SERVIDUMBRES LEGALES**
- DESLINDE PÚBLICO MARÍTIMO TERRESTRE APROBADO
  - SERVIDUMBRE DE PROTECCIÓN APROBADA
- BASE CARTOGRÁFICA**
- CAUCES Y CANALES
  - BARRANCOS E INFRAESTRUCTURAS HIDRÁULICAS
  - VIARIO
  - RECINTOS, CONSTRUCCIONES Y EDIFICACIONES
  - CURVAS DE NIVEL CADA 25 METROS
- INFORMACIÓN CARTOGRÁFICA:**
- SISTEMA DE PROYECCIÓN CARTOGRÁFICA WGS 84
  - HUSO 28 N
  - SISTEMA DE REFERENCIA EPSG:32628
  - FUENTE MAPA TOPOGRÁFICO DE GRAFCAN
  - 1:1.000- SUELO URBANO
  - 1:5.000- SUELO RÚSTICO

**TOMO I. DOCUMENTO DE INFORMACIÓN**



**PLANO DE INFORMACIÓN**  
**I.02.3 -PIO/GC. DETERMINACIONES AMBIENTALES Y SISTEMAS DE INFRAESTRUCTURAS Y SERVICIOS**

<b>SANTA LUCÍA DE TIRAJANA</b> 	<b>ÁMBITO DE REPRESENTACIÓN</b> 	FECHA:	AGOSTO DE 2025	
		ESCALA:	1:20.000 DIN-AD ORIGINAL	
		HOJA:	1/1	EQUIPO REDACTOR: U.T.E. CASTELLANO - CABRERA

