


- LEYENDA**
- MAYOR VALOR NATURAL
 - A.1, DE MUY ALTO VALOR NATURAL
 - A.2, DE ALTO VALOR NATURAL EN RESERVAS Y PARQUES NATURALES
 - APTITUD NATURAL Y PRODUCTIVA, NATURAL
 - B.A.1, DE ALTO VALOR NATURAL Y BAJA APTITUD AGRARIA
 - B.A.2, DE ALTO O MODERADO VALOR NATURAL Y MODERADA APTITUD AGRARIA
 - B.A.3, DE MENOR VALOR NATURAL Y ESCASA APTITUD AGRARIA
 - APTITUD NATURAL Y PRODUCTIVA, RURALES DE APTITUD PRODUCTIVA TRADICIONAL
 - B.B.1, DE MUY ALTA APTITUD AGRARIA EN COTAS BAJAS
 - B.B.3, DE ALTA APTITUD AGRARIA CON PRESENCIA DE VALORES NATURALES
 - B.B.4, DE APTITUD AGRARIA CON ALTO VALOR PAISAJÍSTICO
 - B.B.5, DE APTITUD AGRARIA EN DESUSO
 - APTITUD NATURAL Y PRODUCTIVA, MIXTAS DE APTITUD PRODUCTIVA ESTRATÉGICA
 - B.C.1, DE ALTA PRODUCTIVIDAD EN ENTORNOS PERIURBANOS
 - B.C.2, DE MODERADA PRODUCTIVIDAD EN ENTORNOS PERIURBANOS
 - CLASIFICADAS PARA CRECIMIENTO REGULAR
 - C.1.3, DE SUELOS RÚSTICOS DE ASENTAMIENTO RURAL
 - C.1.2, DE SUELOS URBANIZABLES
 - C.1.1, DE SUELOS URBANOS
 - VALOR ESTRUCTURANTE
 - C.2.1, DE APTITUD DE CRECIMIENTO REGULAR EN ENTORNOS PERIURBANOS
 - ACTUACIONES DE INTERÉS INSULAR
 - C.3.2, DE APTITUD PARA EQUIPAMIENTOS SINGULARES EN ENTORNOS PERIURBANOS
 - C.3.1, DE DOTACIONES, EQUIPAMIENTOS E INSTALACIONES ESTRUCTURANTES


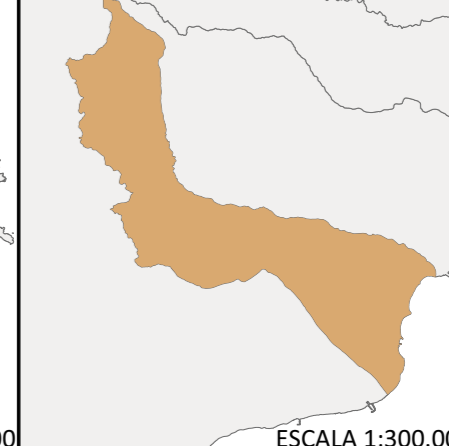

- LEYENDA BASE**
- AMBITOS**
- LÍMITE DEL TÉRMINO MUNICIPAL. ÁMBITO DE ORDENACIÓN DEL PGC/SLT
 - ESPACIOS NATURALES PROTEGIDOS Y ZONAS ESPECIALES DE CONSERVACIÓN
- COSTAS, DOMINIO PÚBLICO Y SERVIDUMBRES LEGALES**
- DESLINDE PÚBLICO MARÍTIMO TERRESTRE APROBADO
 - SERVIDUMBRE DE PROTECCIÓN APROBADA
- BASE CARTOGRÁFICA**
- CAUCES Y CANALES
 - BARRANCOS E INFRAESTRUCTURAS HIDRÁULICAS
 - VIARIO
 - RECINTOS, CONSTRUCCIONES Y EDIFICACIONES
 - CURVAS DE NIVEL CADA 25 METROS
- INFORMACIÓN CARTOGRÁFICA:**
- SISTEMA DE PROYECCIÓN CARTOGRÁFICA WGS 84
 - HUSO 28 N
 - SISTEMA DE REFERENCIA EPSG:32628
 - FUENTE MAPA TOPOGRÁFICO DE GRAFCAN
 - 1:1.000- SUELO URBANO
 - 1:5.000- SUELO RÚSTICO

TOMO I. DOCUMENTO DE INFORMACIÓN



PLANO DE INFORMACIÓN

I.02.1 -PIO/GC. ZONIFICACIÓN TERRESTRE

SANTA LUCÍA DE TIRAJANA  ESCALA 1:800.000	ÁMBITO DE REPRESENTACIÓN  ESCALA 1:300.000	FECHA:	AGOSTO DD 2025	 Ayuntamiento SANTA LUCÍA de Tirajana
		ESCALA:	1:20.000 DIN-AD ORIGINAL	
EQUIPO REDACTOR: U.T.E. CASTELLANO - CABRERA				

