





- LEYENDA**
- SANEAMIENTO
  - RESIDUOS
  - TELECOMUNICACIONES
  - PARQUES EÓLICOS
  - PARQUES FOTOVOLTAICOS
  - LÍNEAS ELÉCTRICAS

- LEYENDA BASE**
- AMBITOS**
- - - - LÍMITE DEL TÉRMINO MUNICIPAL. ÁMBITO DE ORDENACIÓN DEL PGC/SLT
  - ⋯ ESPACIOS NATURALES PROTEGIDOS Y ZONAS ESPECIALES DE CONSERVACIÓN
- COSTAS, DOMINIO PÚBLICO Y SERVIDUMBRES LEGALES**
- DESLINDE PÚBLICO MARÍTIMO TERRESTRE APROBADO
  - SERVIDUMBRE DE PROTECCIÓN APROBADA
- BASE CARTOGRÁFICA**
- CAUCES Y CANALES
  - BARRANCOS E INFRAESTRUCTURAS HIDRÁULICAS
  - VIARIO
  - RECINTOS, CONSTRUCCIONES Y EDIFICACIONES
  - CURVAS DE NIVEL CADA 25 METROS
- INFORMACIÓN CARTOGRÁFICA:**
- SISTEMA DE PROYECCIÓN CARTOGRÁFICA WGS 84
  - HUSO 28 N
  - SISTEMA DE REFERENCIA EPSG:32628
  - FUENTE MAPA TOPOGRÁFICO DE GRAFCAN
  - 1:1.000- SUELO URBANO
  - 1:5.000- SUELO RÚSTICO

**TOMO I. DOCUMENTO DE INFORMACIÓN**



**PLANO DE INFORMACIÓN** **I.12 - INFRAESTRUCTURAS**

<p><b>SANTA LUCÍA DE TIRAJANA</b></p>  <p>ESCALA 1:800.000</p>	<p><b>ÁMBITO DE REPRESENTACIÓN</b></p>  <p>ESCALA 1:300.000</p>	<p>FECHA:</p> <p style="text-align: center;"><b>AGOSTO DE 2025</b></p>	 <p><b>Ayuntamiento SANTA LUCÍA de Tirajana</b></p>
		<p>ESCALA:</p> <p style="text-align: center;"><b>1:20.000</b></p> <p style="text-align: center;"><small>DIN-A4 ORIGINAL</small></p>	
<p>EQUIPO REDACTOR: U.T.E. CASTELLANO - CABRERA</p>			

