


- LEYENDA**
- TEJIDO PRODUCTIVO PRIMARIO**
- PIEZA AGRÍCOLA PURA
 - PIEZA AGRÍCOLA MIXTA
- TEJIDO PRODUCTIVO ECONÓMICO**
- ÁMBITO DE EXTENSIÓN DE PIEZA ECONÓMICA DE INTERÉS ESTRATÉGICO
- CRECIMIENTO EXÓGENO**
- RES-002 EXTENSIÓN: CRUCE DE ARINAGA-EL DOCTORAL
 - RES-010 REFUERZO DE CENTRALIDAD TERRITORIAL. CRUCE DE ARINAGA
- CRECIMIENTO ENDÓGENO**
- RES-023 REFUERZO DE CENTRALIDAD: SANTA LUCÍA
 - RES-033 RENOVACIÓN DEL TEJIDO URBANO: AVENIDA DE CANARIAS
- ACTUACIONES EN LA RED VIARIA**
- RV-006 NUEVA VÍA BÁSICA: ACCESO AL PUERTO DE ARINAGA
 - RV-021 NUEVA VÍA BÁSICA: PROLONGACIÓN SUR DEL CORREDOR INTERIOR
 - RV-039 ACTUACIÓN DE REQUALIFICACIÓN TURÍSTICA: GC-65 SAN BARTOLOMÉ-SANTA LUCÍA-CRUCE DE SARDINA
 - RV-040 MODERNIZACIÓN VÍA INTERMEDIA: GC-550 SANTA LUCÍA-TEMISAS-AGÜIMES
 - RV-041 MODERNIZACIÓN VÍA INTERMEDIA: GC-551 AGÜIMES-CORRALILLOS-ERA DEL CARDÓN
 - RV-075 MODERNIZACIÓN VÍA INTERMEDIA: GC-654 TAIDÍA-RISCO BLANCO-AGUALATENTE
 - RV-096 VÍAS LOCALES ESTRUCTURANTES: ARTICULACIÓN TERRITORIAL DE AGÜIMES
 - RV-097 VÍAS LOCALES ESTRUCTURANTES: ARTICULACIÓN TERRITORIAL DE SANTA LUCÍA DE TIRAJANA
 - RV-111 MODERNIZACIÓN VÍA BÁSICA
 - ACTUACIONES DE MODERNIZACIÓN CON DIAGNÓSTICO CONTINUADO DE LA RED BÁSICA INSULAR (GC-1, GC-2, GC-3, GC-200)




- LEYENDA BASE**
- AMBITOS**
- LÍMITE DEL TÉRMINO MUNICIPAL. ÁMBITO DE ORDENACIÓN DEL PGC/SLT
 - ESPACIOS NATURALES PROTEGIDOS Y ZONAS ESPECIALES DE CONSERVACIÓN
- COSTAS, DOMINIO PÚBLICO Y SERVIDUMBRES LEGALES**
- DESLINDE PÚBLICO MARÍTIMO TERRESTRE APROBADO
 - SERVIDUMBRE DE PROTECCIÓN APROBADA
- BASE CARTOGRÁFICA**
- CAUCES Y CANALES
 - BARRANCOS E INFRAESTRUCTURAS HIDRÁULICAS
 - VIARIO
 - RECINTOS, CONSTRUCCIONES Y EDIFICACIONES
 - CURVAS DE NIVEL CADA 25 METROS
- INFORMACIÓN CARTOGRÁFICA:**
- SISTEMA DE PROYECCIÓN CARTOGRÁFICA WGS 84
 - HUSO 28 N
 - SISTEMA DE REFERENCIA EPSG:32628
- FUENTE MAPA TOPOGRÁFICO DE GRAFCAN**
- 1:1.000- SUELO URBANO
 - 1:5.000- SUELO RÚSTICO

TOMO I. DOCUMENTO DE INFORMACIÓN



PLANO DE INFORMACIÓN

I.02.2 -PIO/GC. SISTEMA URBANO Y ACTUACIONES EN LA RED VIARIA

 <p>ESCALA 1:800.000</p>	 <p>ESCALA 1:300.000</p>	FECHA: AGOSTO DE 2025	
		ESCALA: 1:20.000 DIN-AD ORIGINAL	
EQUIPO REDACTOR: U.T.E. CASTELLANO - CABRERA			

