


- LEYENDA**
- A. ÁMBITOS DE PREDOMINANCIA DE LO NATURAL**
- A-1 Ruta de las cumbres
 - A-3 Acciones en los barrancos
 - A-4 Acciones en el litoral
 - A-5 Consideraciones de áreas de alta fragilidad
- B. ÁMBITOS DE PREDOMINANCIA AGRÍCOLA-URBANO**
- B-1 Formas de habitar en lo disperso
 - B-2 Consideraciones en el contenedor urbano-rural
 - B-4 Acciones sobre lo urbano
- C. ÁMBITO. PREDOMINANCIA DE LA MOVILIDAD EN VIARIO**
- Viario Tipo 1. C-1 Minimización de la rotura producida por la gran infraestructura viaria existente
 - Viario Tipo 1. C-1 Minimización de la rotura producida por la gran infraestructura viaria propuesta
- D. ÁMBITOS DE PREDOMINANCIA DEL IMPACTO**
- D-1 Acciones sobre la estructura acumulativa de impactos


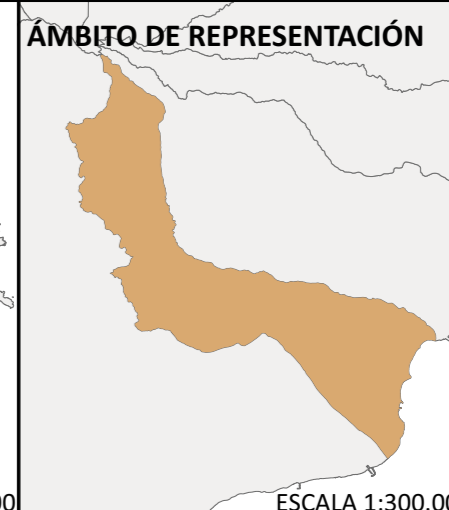

- LEYENDA BASE**
- ÁMBITOS**
- LÍMITE DEL TÉRMINO MUNICIPAL. ÁMBITO DE ORDENACIÓN DEL PGC/SLT
 - ESPACIOS NATURALES PROTEGIDOS Y ZONAS ESPECIALES DE CONSERVACIÓN
- COSTAS, DOMINIO PÚBLICO Y SERVIDUMBRES LEGALES**
- DESLINDE PÚBLICO MARÍTIMO TERRESTRE APROBADO
 - SERVIDUMBRE DE PROTECCIÓN APROBADA
- BASE CARTOGRÁFICA**
- CAUCES Y CANALES
 - BARRANCOS E INFRAESTRUCTURAS HIDRÁULICAS
 - VIARIO
 - RECINTOS, CONSTRUCCIONES Y EDIFICACIONES
 - CURVAS DE NIVEL CADA 25 METROS
- INFORMACIÓN CARTOGRÁFICA:**
- SISTEMA DE PROYECCIÓN CARTOGRÁFICA WGS 84
 - HUSO 28 N
 - SISTEMA DE REFERENCIA EPSG:32628
 - FUENTE MAPA TOPOGRÁFICO DE GRAFCAN
 - 1:1.000- SUELO URBANO
 - 1:5.000- SUELO RÚSTICO

TOMO I. DOCUMENTO DE INFORMACIÓN



PLANO DE INFORMACIÓN

1.03.2 - PLAN TERRITORIAL ESPECIAL DEL PAISAJE (PTE-05). ESTRATEGIAS. ACTUACIONES ESTRUCTURANTES

 <p>SANTA LUCÍA DE TIRAJANA</p> <p>ESCALA 1:800.000</p>	 <p>ÁMBITO DE REPRESENTACIÓN</p> <p>ESCALA 1:300.000</p>	<p>FECHA:</p> <p>AGOSTO DE 2025</p>	 <p>Ayuntamiento SANTA LUCÍA de Tirajana</p>
		<p>ESCALA:</p> <p>1:20.000</p> <p>DIN-A0 ORIGINAL</p>	
<p>EQUIPO REDACTOR: U.T.E. CASTELLANO - CABRERA</p>			

