

NOMBRE PEDRERO BALAS MARIA GRACIA - NIF 28712360B
cn=NOMBRE PEDRERO BALAS MARIA GRACIA - NIF 28712360B, c=es, o=FNMT, ou=frmt clase 2 ca
El Consejo de Obras Públicas Transportes y Política Territorial, mediante Orden nº7 de 10 de enero de 2013, aprobo definitivamente este
expediente.
Jefe de Servicio Jurídico-Administrativo de Planeamiento Oriental
2013.02.21 11:50:40 Z

ENTIDAD
AYUNTAMIENTO DE
SANTA LUCIA - CIF
P3502300A -
NOMBRE ALEMAN
GONZALEZ GLORIA -
NIF 42747427H

Firmado digitalmente por ENTIDAD
AYUNTAMIENTO DE SANTA LUCIA - CIF
P3502300A - NOMBRE ALEMAN GONZALEZ
GLORIA - NIF 42747427H
Nombre de reconocimiento (DN): c=ES, o=FNMT,
ou=FNMT Clase 2 CA, ou=703005931,
cn=ENTIDAD AYUNTAMIENTO DE SANTA LUCIA -
CIF P3502300A - NOMBRE ALEMAN GONZALEZ
GLORIA - NIF 42747427H
Motivo: Aprobado provisionalmente por el
Ayuntamiento Pleno en sesión ordinaria de
fecha 27/09/2012 Cargo del funcionario: Jefe de
Negociado de Actas, Resoluciones, Publicaciones
y Certificaciones
Fecha: 2012.10.29 09:08:27 Z

PLAN GENERAL DE ORDENACIÓN DE SANTA LUCIA



Ayuntamiento
SANTA LUCÍA

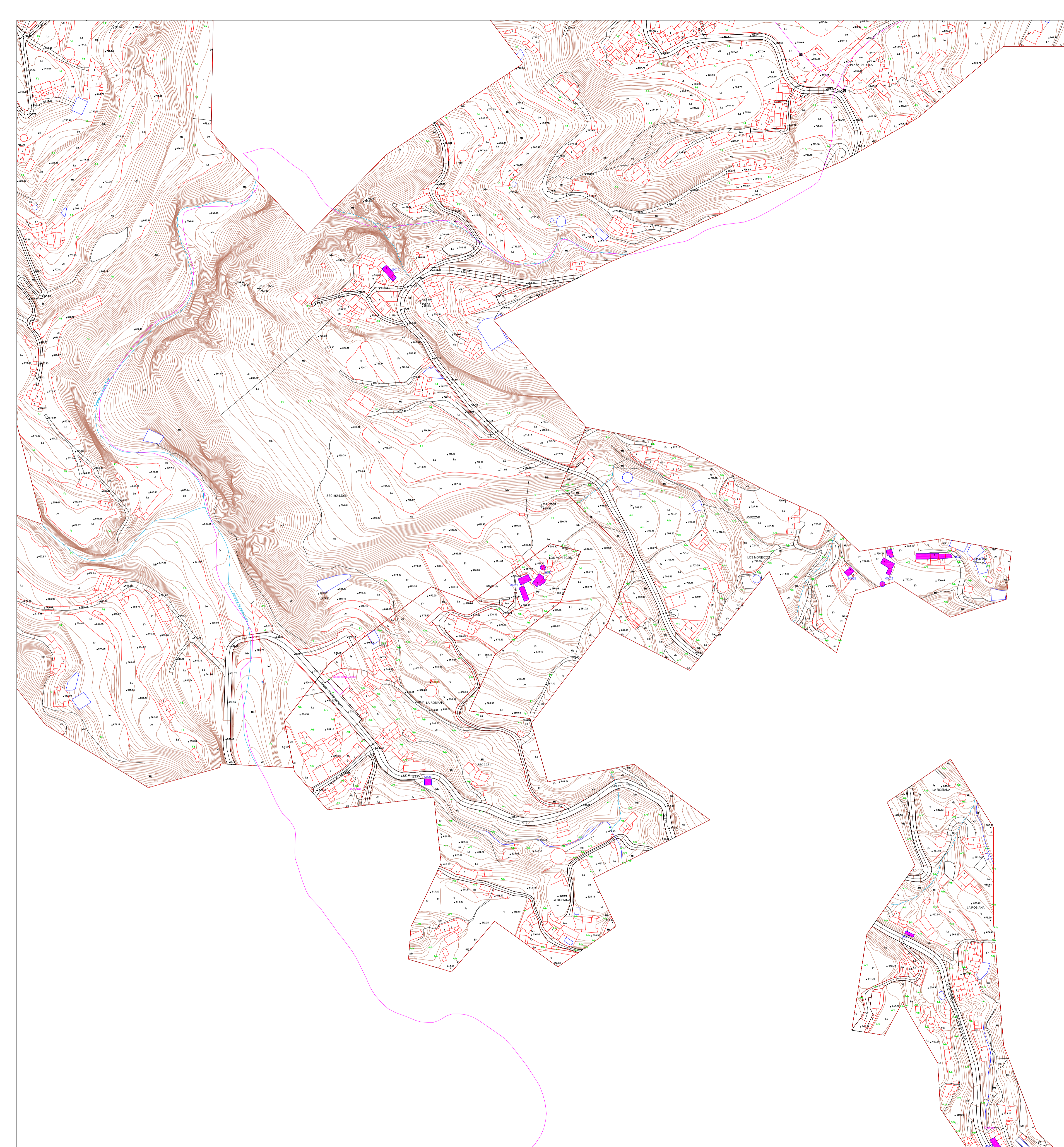
TOMO VII.2


PLANIMETRÍA



CATÁLOGO DE PROTECCIÓN ARQUITECTÓNICA Y
ETNOGRÁFICA DE SANTA LUCÍA

SEPTIEMBRE 2012

PLANOS 1:2.000



 00000 Bien arquitectónico


| | | | | | | |
|---|--|--|---|---|---------------------|-------------------------|
|  | PLAN GENERAL DE ORDENACION SANTA LUCÍA | |  | CATALOGO DE PROTECCION ARQUITECTONICA Y ETNOGRAFICA DE SANTA LUCÍA | | |
| | LOCALIZACIÓN DE BIENES ARQUITECTÓNICOS UBICADOS DENTRO DE LOS LÍMITES DE CARTOGRAFÍA 1:2000 | | | FECHA: SEPTIEMBRE 2012 | ESCALA: 1 : 2000 | PLANO N°: C.1 |

LEYENDA



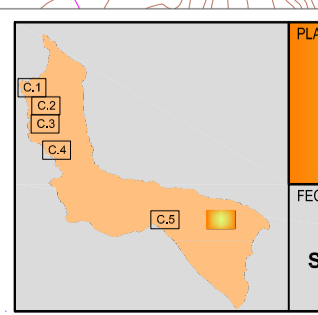
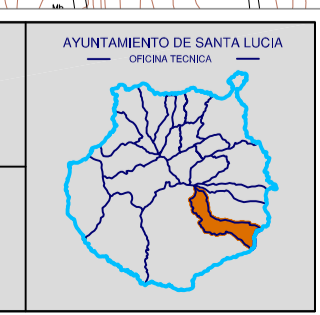
LEYENDA

00000 Bien arquitectónico



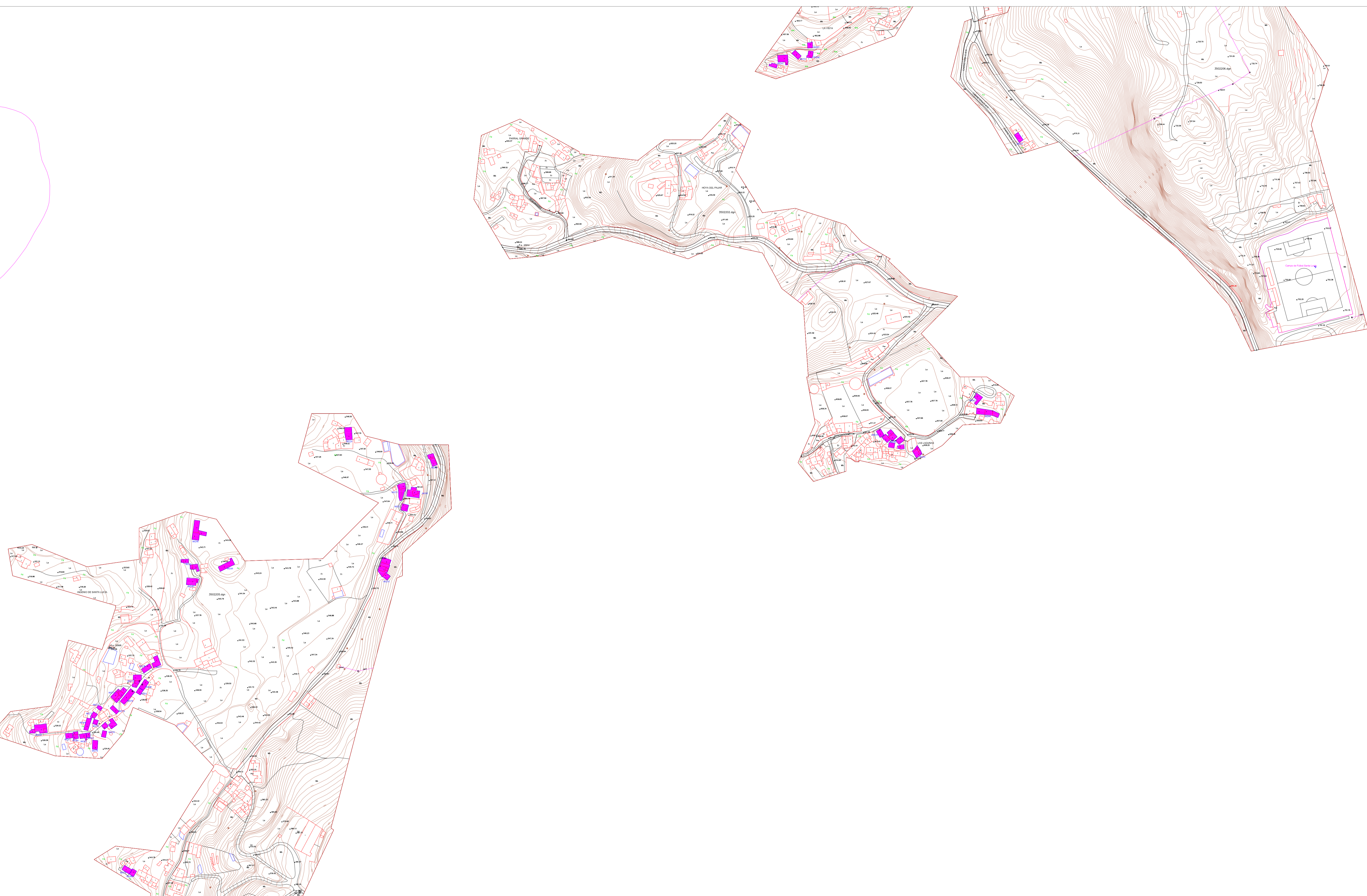
**PLAN GENERAL DE ORDENACION
SANTA LUCÍA**

LOCALIZACIÓN DE BIENES ARQUITECTÓNICOS UBICADOS
DENTRO DE LOS LÍMITES DE CARTOGRAFÍA 1:2000




**CATALOGO DE PROTECCION
ARQUITECTONICA Y ETNOGRAFICA DE
SANTA LUCÍA**

| | | |
|---------------------------|---------------------|--------------------------|
| FECHA: SEPTIEMBRE 2012 | ESCALA: 1 : 2000 | PLANO N.º: C.2 |
|---------------------------|---------------------|--------------------------|



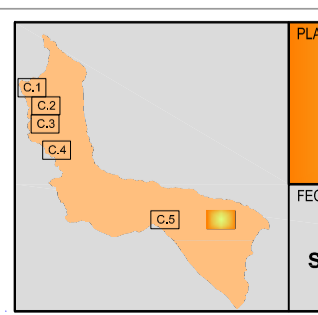
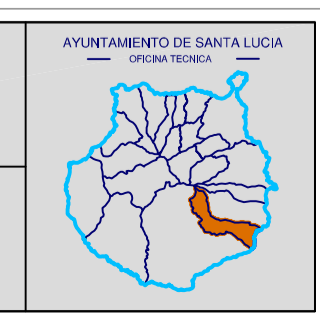
LEYENDA

00000 Bien arquitectónico



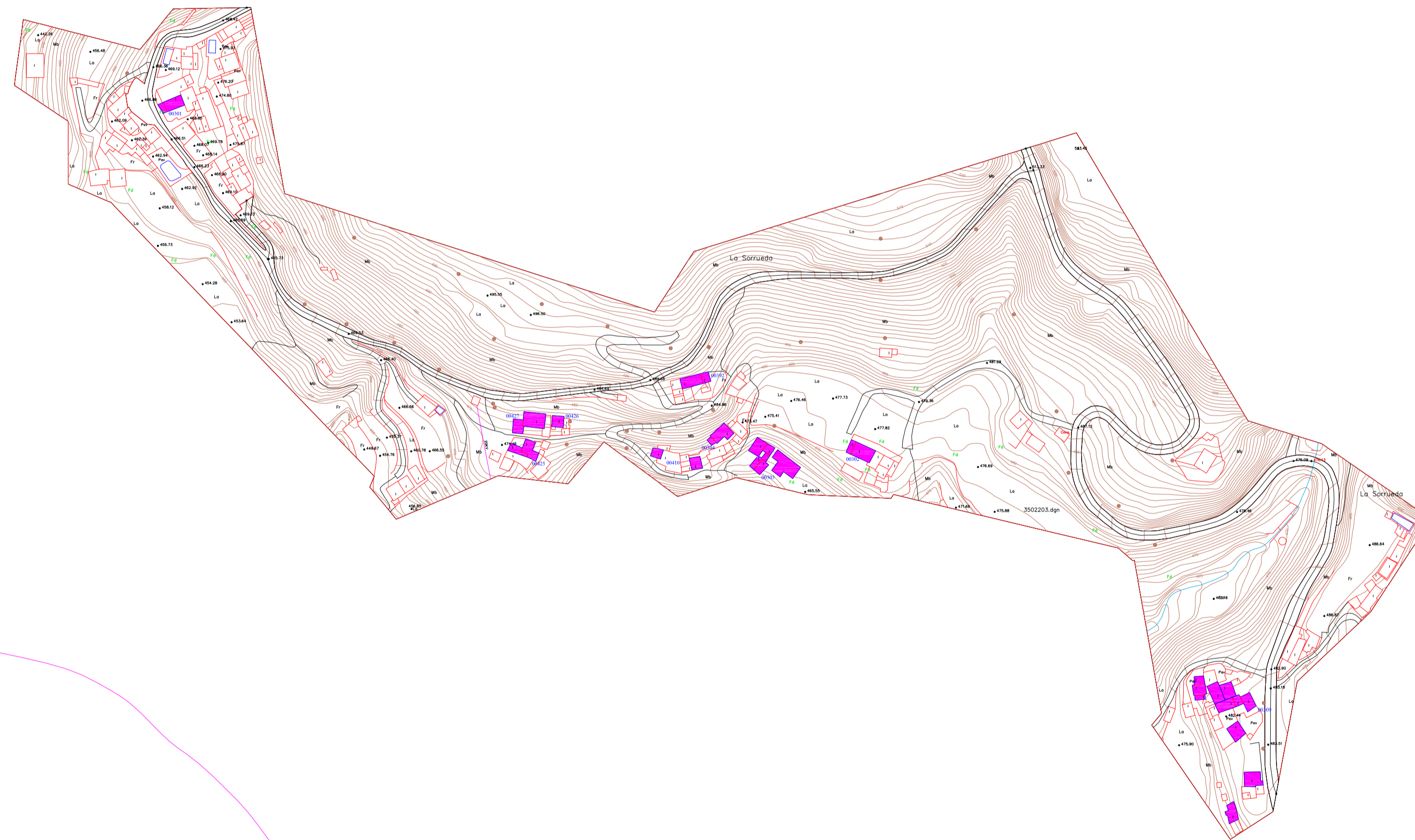
**PLAN GENERAL DE ORDENACION
SANTA LUCIA**

LOCALIZACIÓN DE BIENES ARQUITECTÓNICOS UBICADOS
DENTRO DE LOS LÍMITES DE CARTOGRAFÍA 1:2000




**CATALOGO DE PROTECCION
ARQUITECTONICA Y ETNOGRAFICA DE
SANTA LUCIA**

| | | |
|---------------------------|---------------------|-------------------------|
| FECHA: SEPTIEMBRE 2012 | ESCALA: 1 : 2000 | PLANO N°: C.3 |
|---------------------------|---------------------|-------------------------|

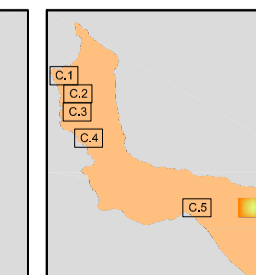
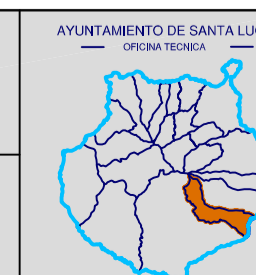


00000 Bien arquitectónico



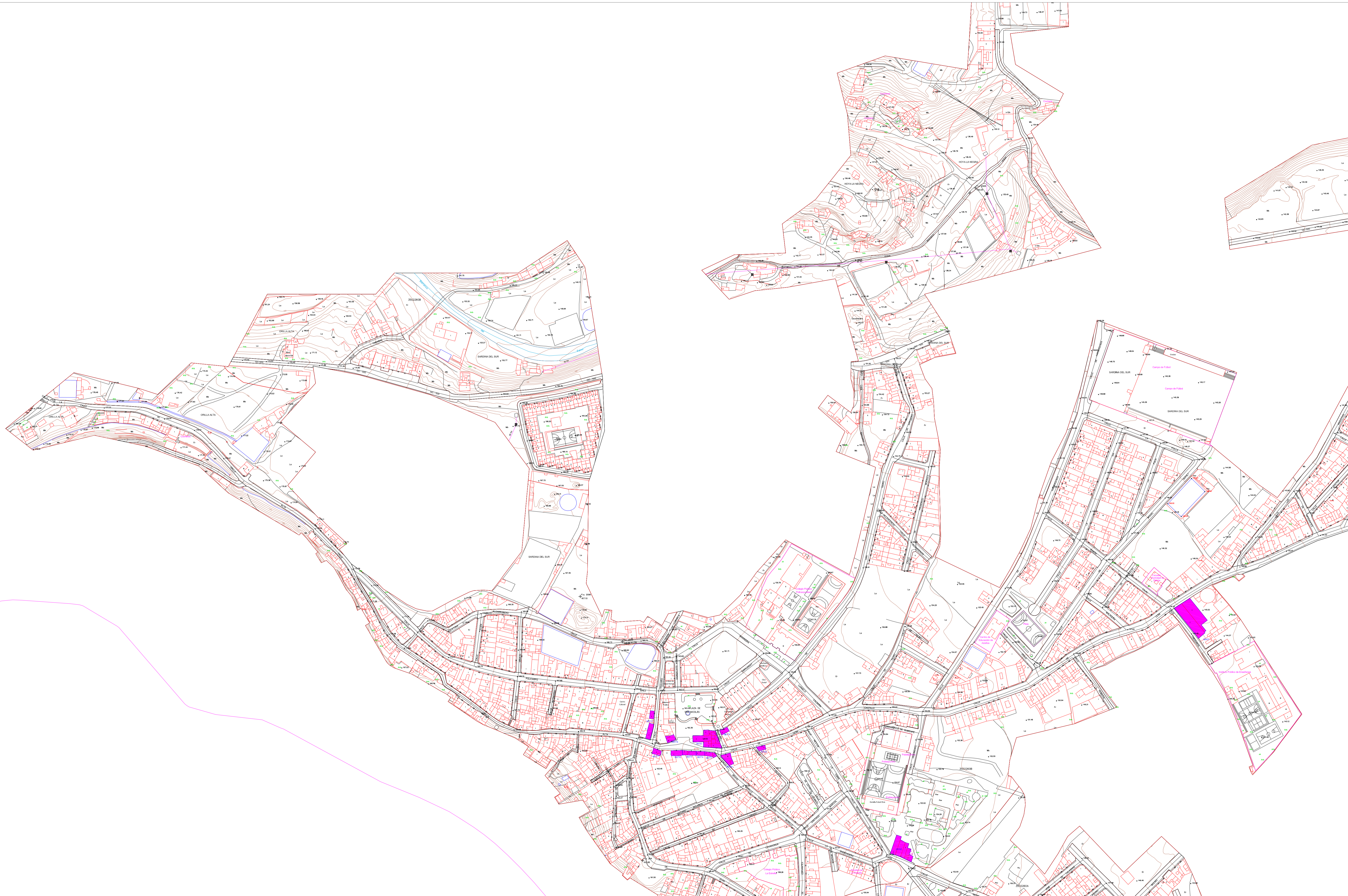
**PLAN GENERAL DE ORDENACION
SANTA LUCÍA**

LOCALIZACIÓN DE BIENES ARQUITECTÓNICOS UBICADOS
DENTRO DE LOS LÍMITES DE CARTOGRAFÍA 1:2000



**CATALOGO DE PROTECCION
ARQUITECTONICA Y ETNOGRAFICA DE
SANTA LUCÍA**

| | | |
|---------------------------|---------------------|-------------------------|
| FECHA: SEPTIEMBRE 2012 | ESCALA: 1 : 2000 | PLANO N°: C.4 |
|---------------------------|---------------------|-------------------------|

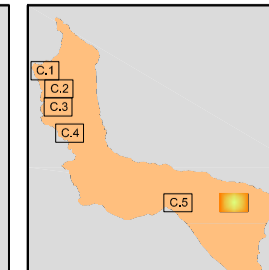
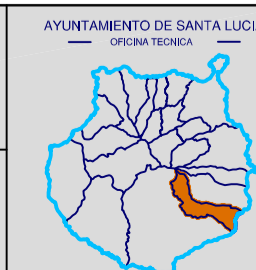


00000 Bien arquitectónico



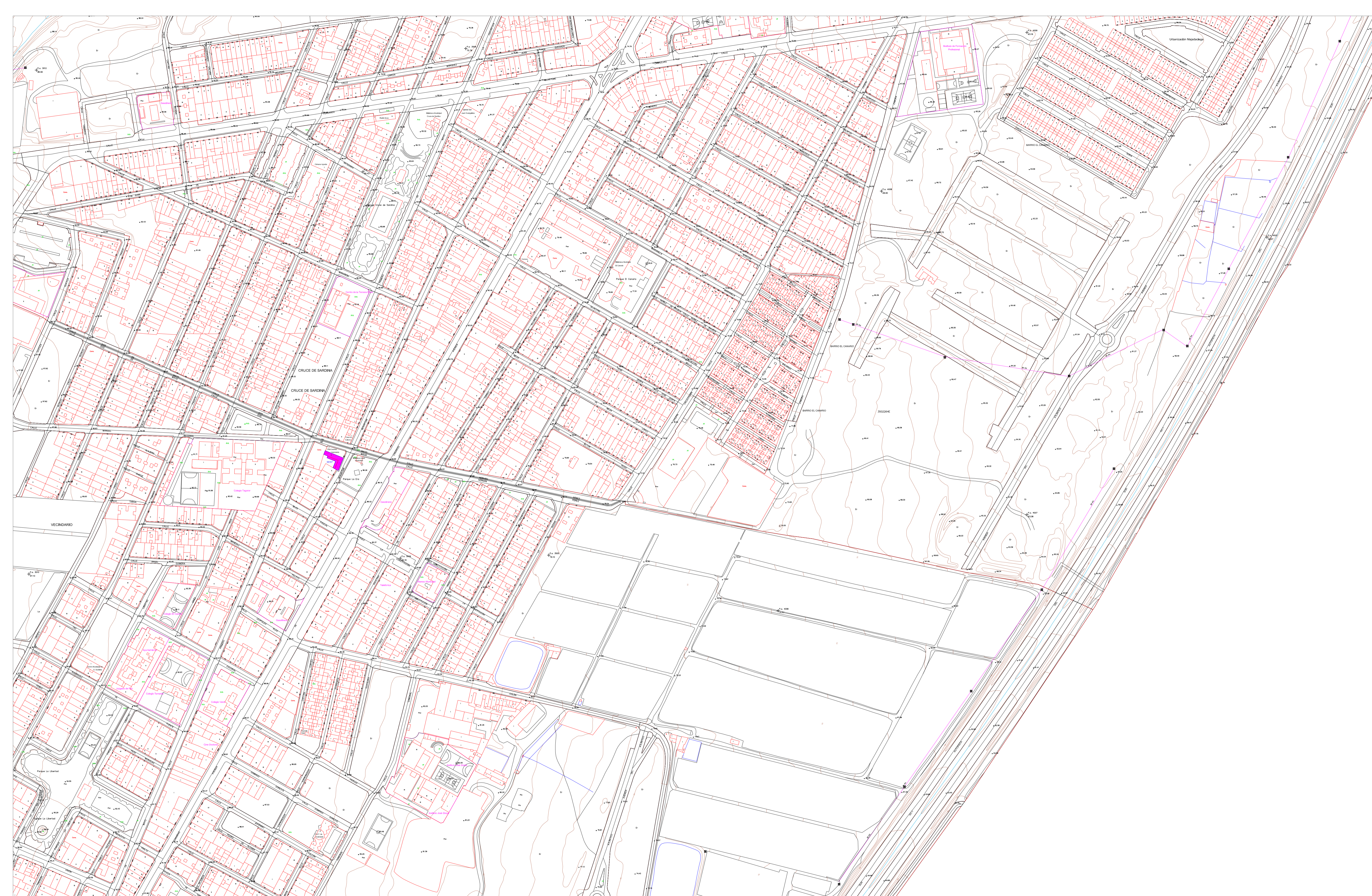
**PLAN GENERAL DE ORDENACION
SANTA LUCÍA**

LOCALIZACIÓN DE BIENES ARQUITECTÓNICOS UBICADOS
DENTRO DE LOS LÍMITES DE CARTOGRAFÍA 1:2000




**CATALOGO DE PROTECCION
ARQUITECTONICA Y ETNOGRAFICA DE
SANTA LUCÍA**

FECHA: SEPTIEMBRE 2012 ESCALA: 1 : 2000 PLANO N: **C.5**



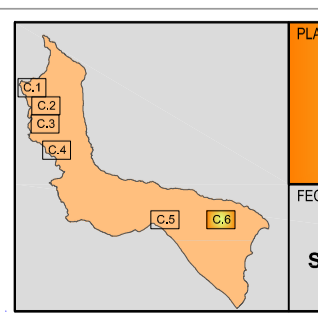
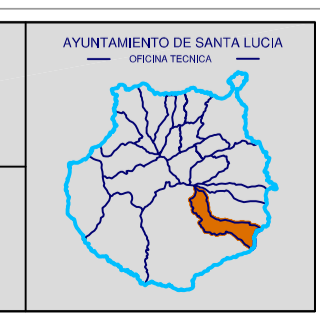
LEYENDA

00000 Bien arquitectónico



**PLAN GENERAL DE ORDENACION
SANTA LUCÍA**

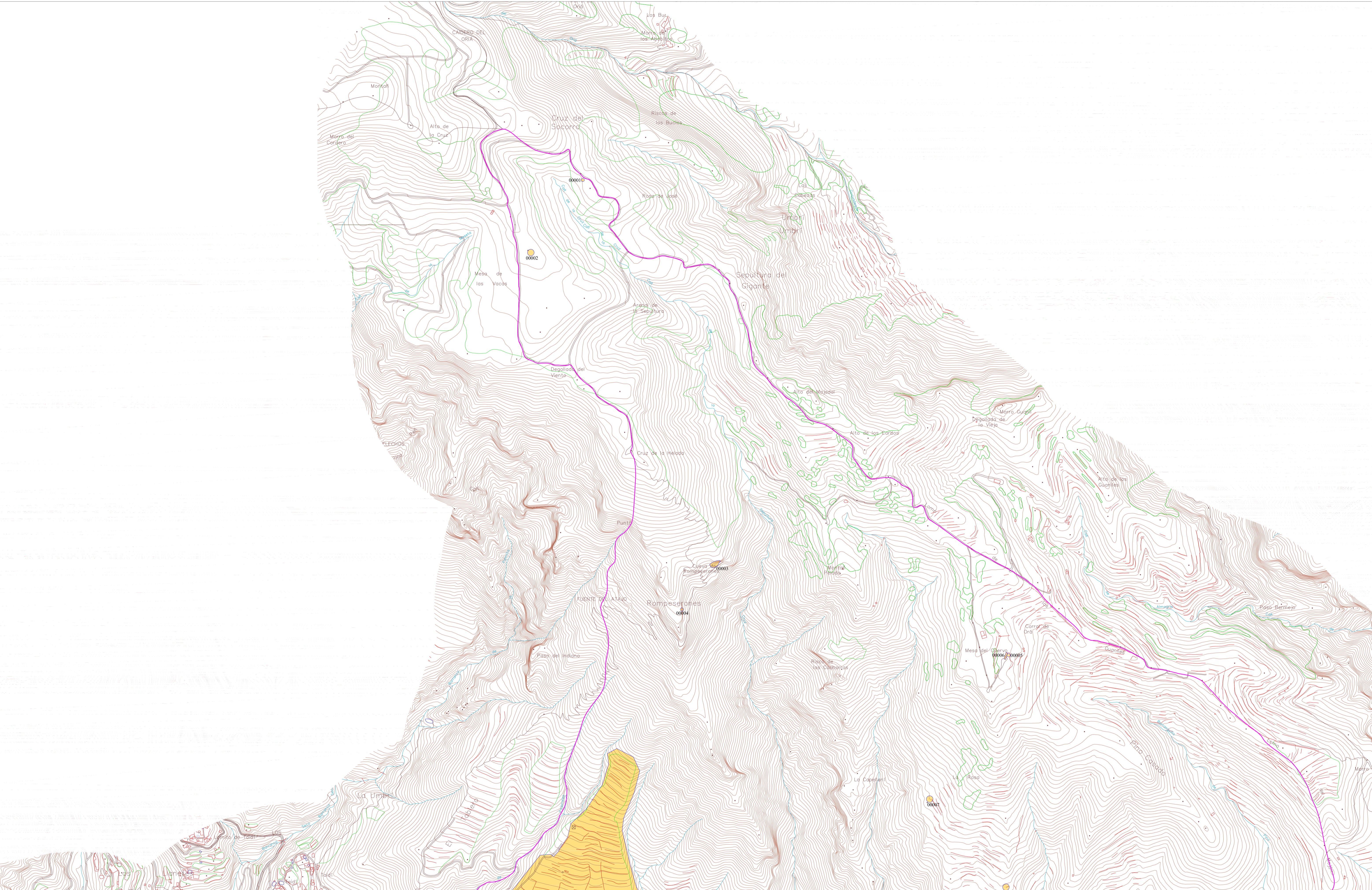
LOCALIZACIÓN DE BIENES ARQUITECTÓNICOS UBICADOS
DENTRO DE LOS LÍMITES DE CARTOGRAFÍA 1:2000



**CATALOGO DE PROTECCION
ARQUITECTÓNICA Y ETNOGRÁFICA DE
SANTA LUCÍA**

| | | |
|---------------------------|---------------------|--------------------------|
| FECHA: SEPTIEMBRE 2012 | ESCALA: 1 : 2000 | PLANO N.º: C.6 |
|---------------------------|---------------------|--------------------------|


PLANOS 1:5.000



LEYENDA

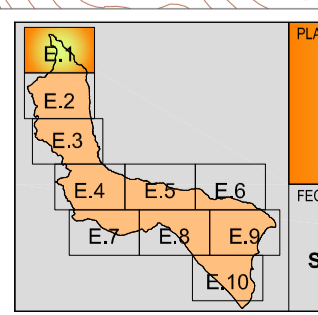
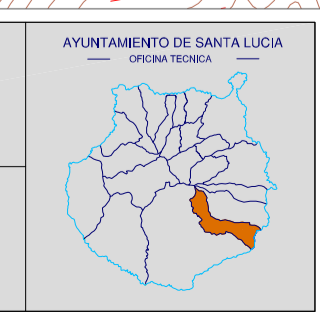
00000 Bien etnográfico

00000 Bien arquitectónico



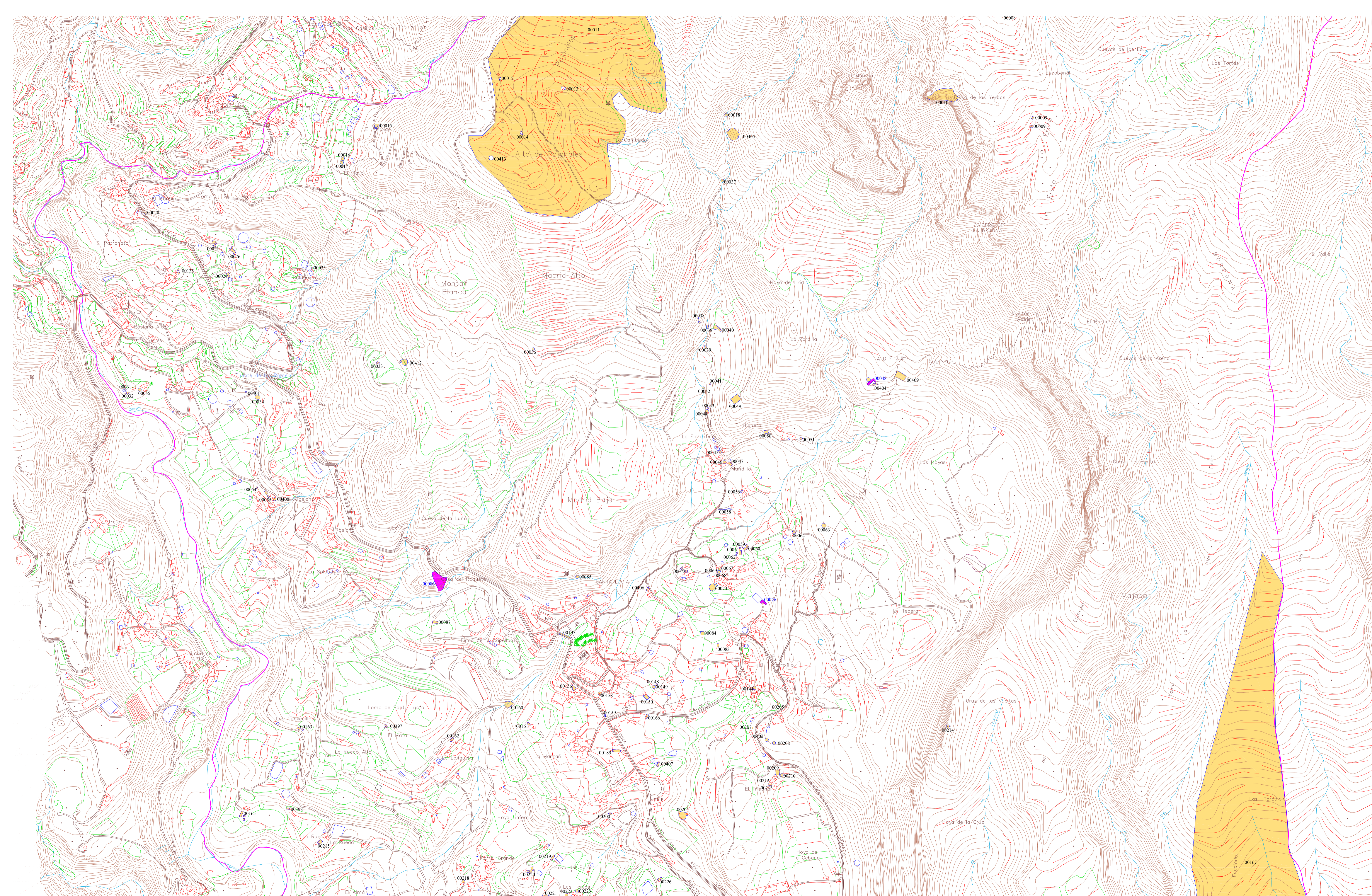
**PLAN GENERAL DE ORDENACION
SANTA LUCIA**

LOCALIZACION BIENES ETNOGRAFICOS Y LOCALIZACION
BIENES ARQUITECTONICOS FUERA DE LOS LIMITES DE
CARTOGRAFIA 1:2000



**CATALOGO DE PROTECCION
ARQUITECTONICA Y ETNOGRAFICA DE
SANTA LUCIA**


FECHA: SEPTIEMBRE 2012 ESCALA: 1 : 5000 PLANO N°: **E.1**



LEYENDA

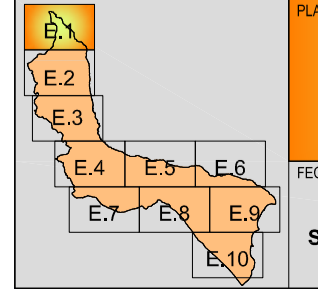
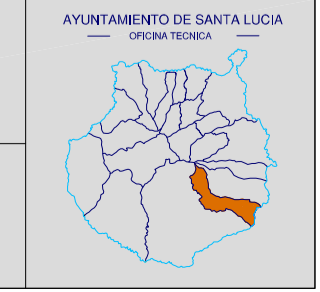
00000 Bien etnográfico

00000 Bien arquitectónico



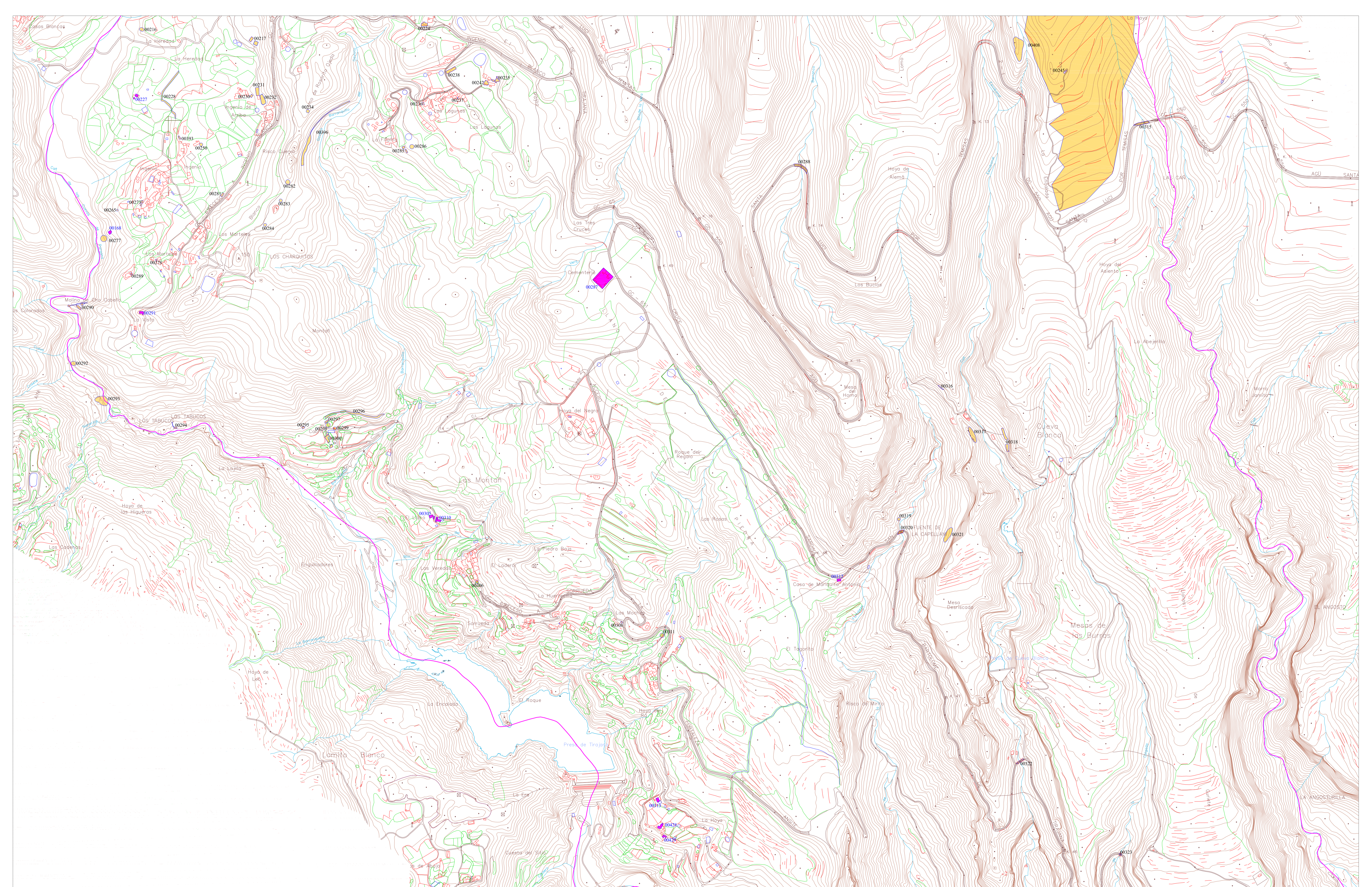
**PLAN GENERAL DE ORDENACION
SANTA LUCIA**

LOCALIZACION BIENES ETNOGRAFICOS Y LOCALIZACION
BIENES ARQUITECTONICOS FUERA DE LOS LIMITES DE
CARTOGRAFIA 1:2000



**CATALOGO DE PROTECCION
ARQUITECTONICA Y ETNOGRAFICA DE
SANTA LUCIA**


FECHA: SEPTIEMBRE 2012 ESCALA: 1 : 5000 PLANO N: **E.2**



LEYENDA

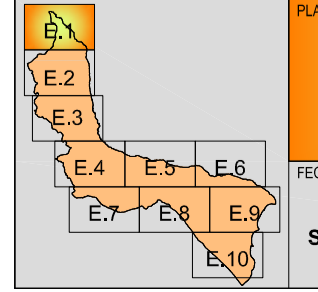
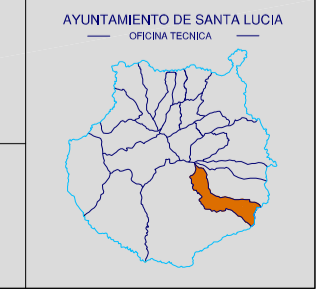
00000 Bien etnográfico

00000 Bien arquitectónico



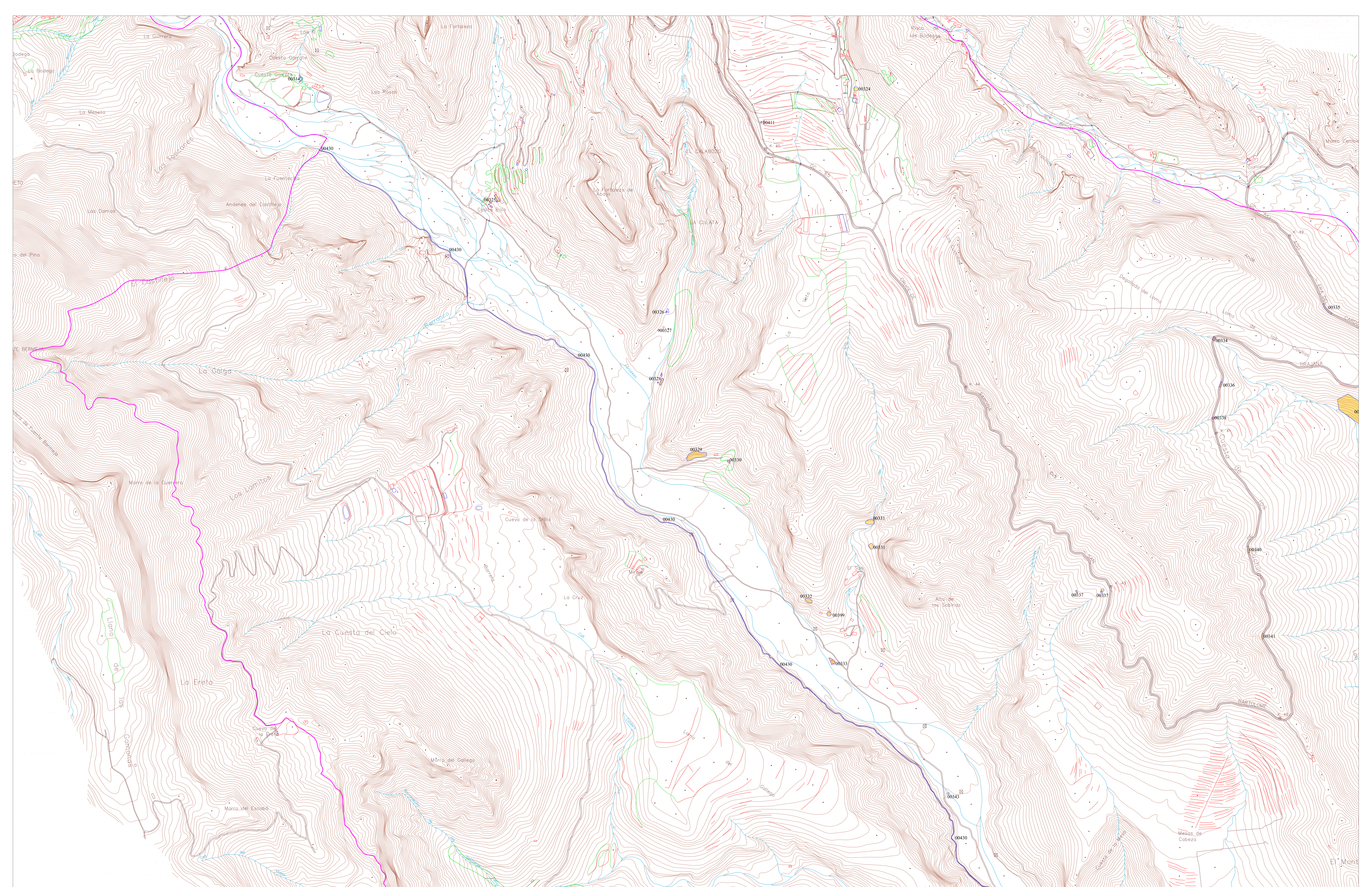
**PLAN GENERAL DE ORDENACION
SANTA LUCIA**

LOCALIZACION BIENES ETNOGRAFICOS Y LOCALIZACION
BIENES ARQUITECTONICOS FUERA DE LOS LIMITES DE
CARTOGRAFIA 1:2000



**CATALOGO DE PROTECCION
ARQUITECTONICA Y ETNOGRAFICA DE
SANTA LUCIA**


FECHA: SEPTIEMBRE 2012
ESCALA: 1 : 5000
PLANO: E.3



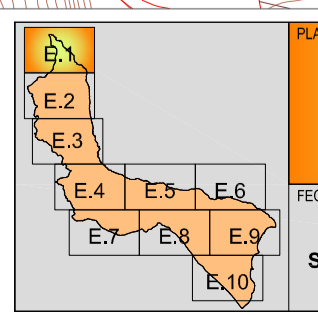
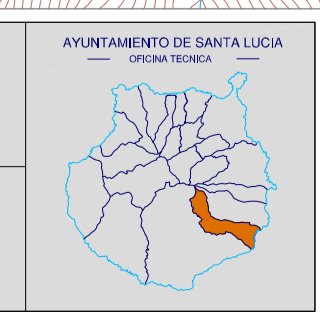
LEYENDA

 00000 Bien etnográfico

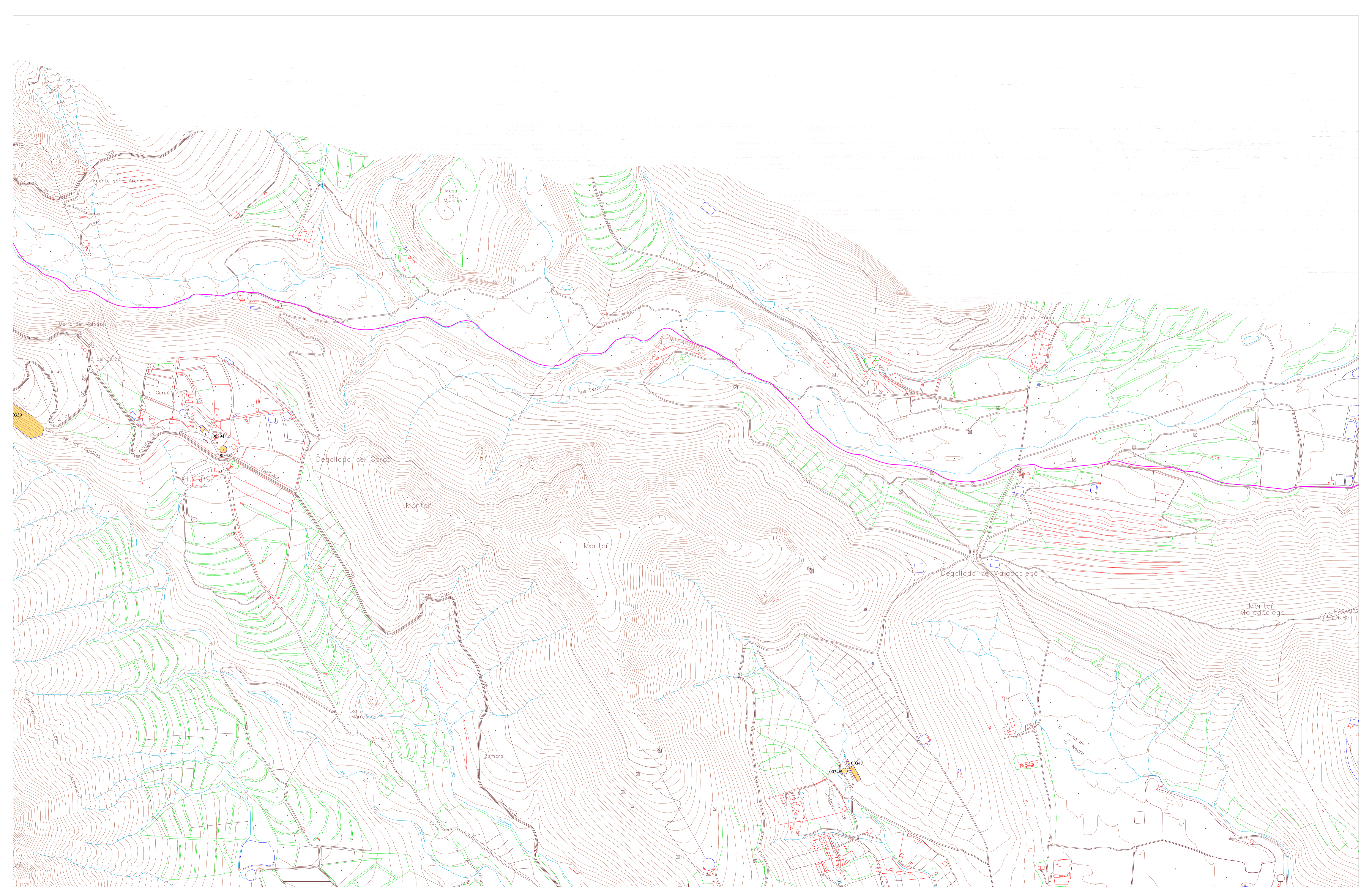
 00000 Bien arquitectónico



**PLAN GENERAL DE ORDENACION
SANTA LUCIA**
LOCALIZACION BIENES ETNOGRAFICOS Y LOCALIZACION
BIENES ARQUITECTONICOS FUERA DE LOS LIMITES DE
CARTOGRAFIA 1:2000




PLANO:
**CATALOGO DE PROTECCION
ARQUITECTONICA Y ETNOGRAFICA DE
SANTA LUCIA**
FECHA: SEPTIEMBRE 2012 ESCALA: 1 : 5000 PLANO N.º: **E.4**



LEYENDA

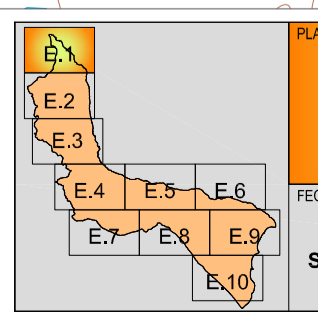
00000 Bien etnográfico

00000 Bien arquitectónico



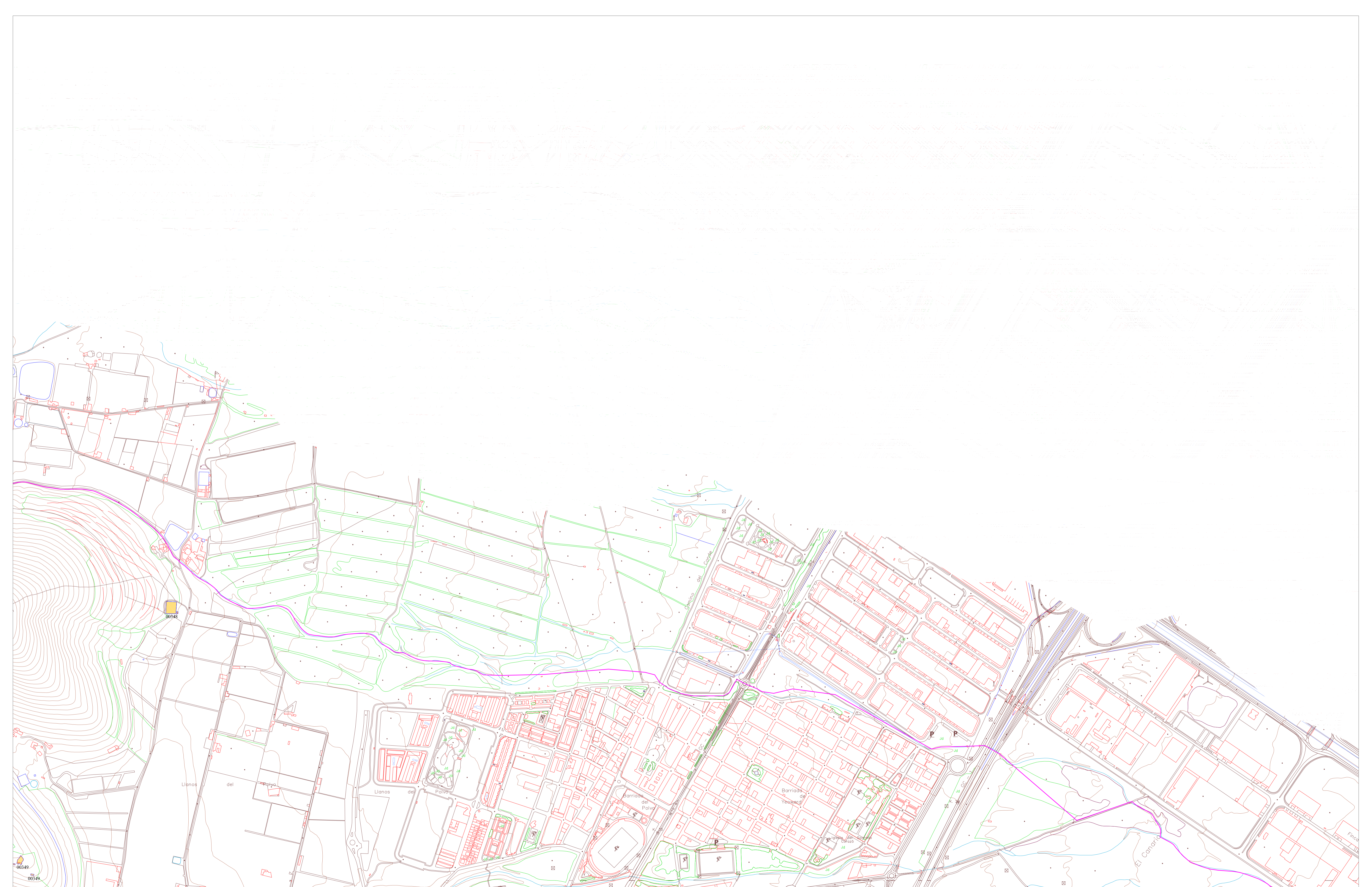
**PLAN GENERAL DE ORDENACION
SANTA LUCIA**

LOCALIZACION BIENES ETNOGRAFICOS Y LOCALIZACION
BIENES ARQUITECTONICOS FUERA DE LOS LIMITES DE
CARTOGRAFIA 1:2000



**CATALOGO DE PROTECCION
ARQUITECTONICA Y ETNOGRAFICA DE
SANTA LUCIA**


FECHA: SEPTIEMBRE 2012 ESCALA: 1 : 5000 PLANO N°: **E.5**



LEYENDA

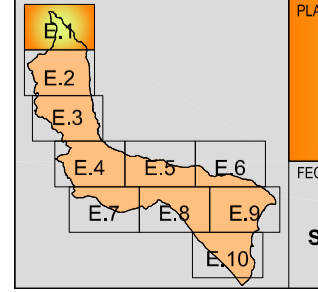
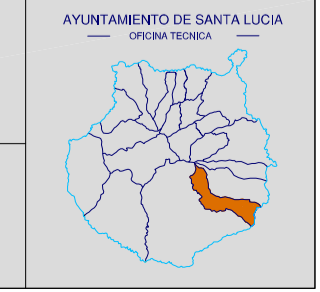
00000 Bien etnográfico

00000 Bien arquitectónico



**PLAN GENERAL DE ORDENACION
SANTA LUCIA**

LOCALIZACION BIENES ETNOGRAFICOS Y LOCALIZACION
BIENES ARQUITECTONICOS FUERA DE LOS LIMITES DE
CARTOGRAFIA 1:2000



**CATALOGO DE PROTECCION
ARQUITECTONICA Y ETNOGRAFICA DE
SANTA LUCIA**


FECHA: SEPTIEMBRE 2012 ESCALA: 1 : 5000 PLANO N°: **E.6**



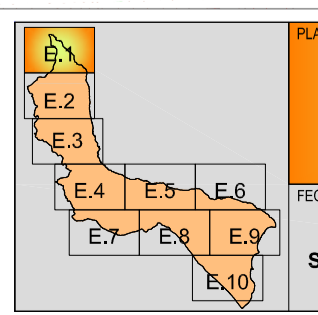
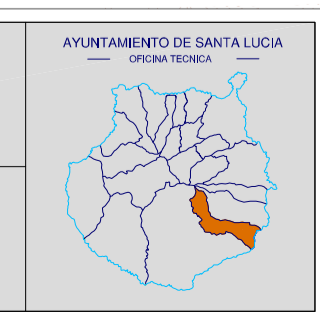
LEYENDA

00000 Bien etnográfico

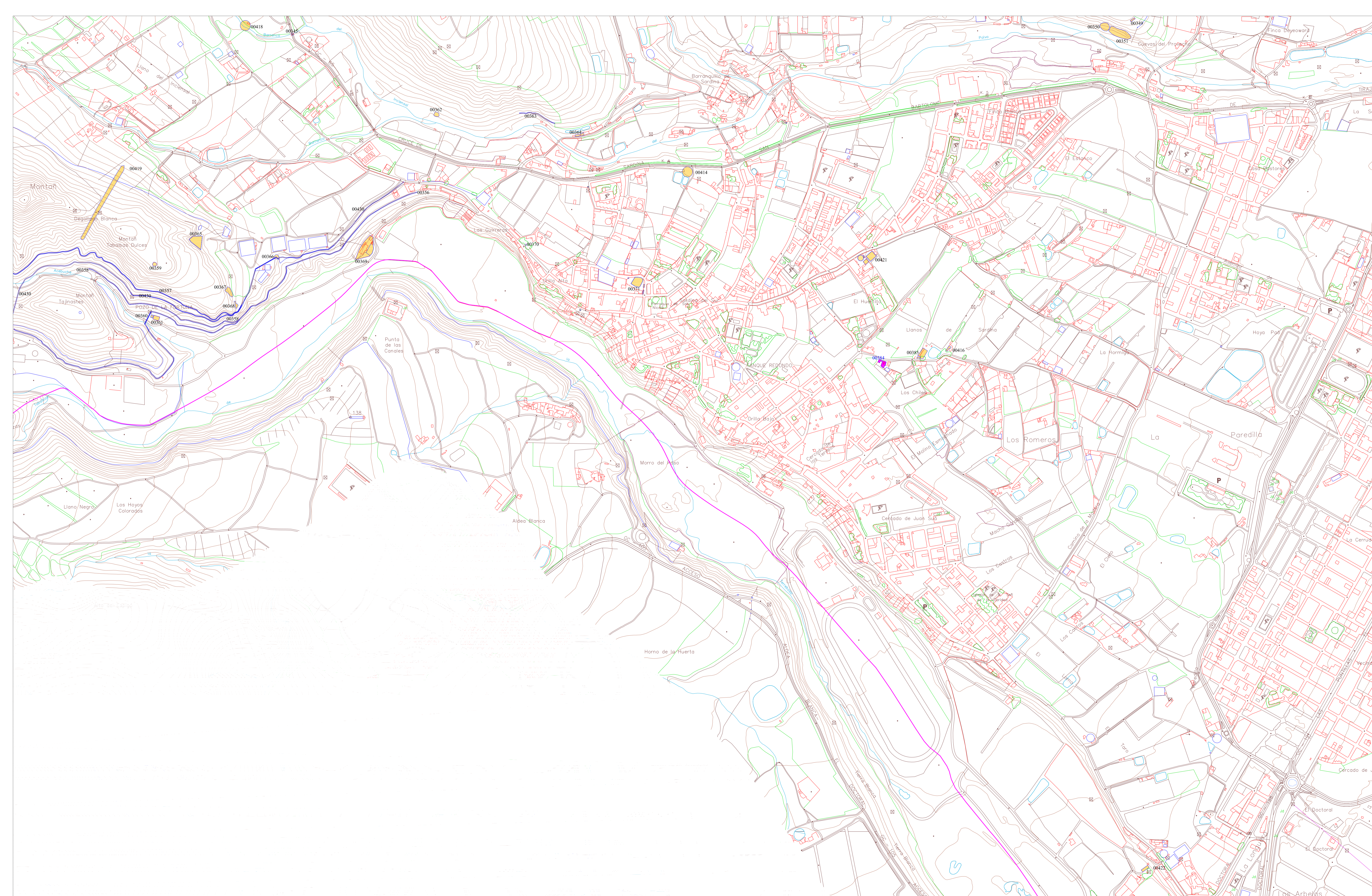
00000 Bien arquitectónico



**PLAN GENERAL DE ORDENACION
SANTA LUCIA**
LOCALIZACION BIENES ETNOGRAFICOS Y LOCALIZACION
BIENES ARQUITECTONICOS FUERA DE LOS LIMITES DE
CARTOGRAFIA 1:2000




**CATALOGO DE PROTECCION
ARQUITECTONICA Y ETNOGRAFICA DE
SANTA LUCIA**
FECHA: SEPTIEMBRE 2012 ESCALA: 1 : 5000 PLANO: E.7



LEYENDA

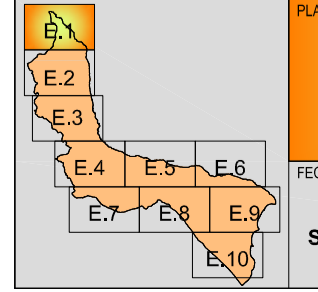
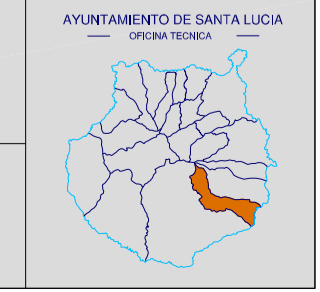
00000 Bien etnográfico

00000 Bien arquitectónico



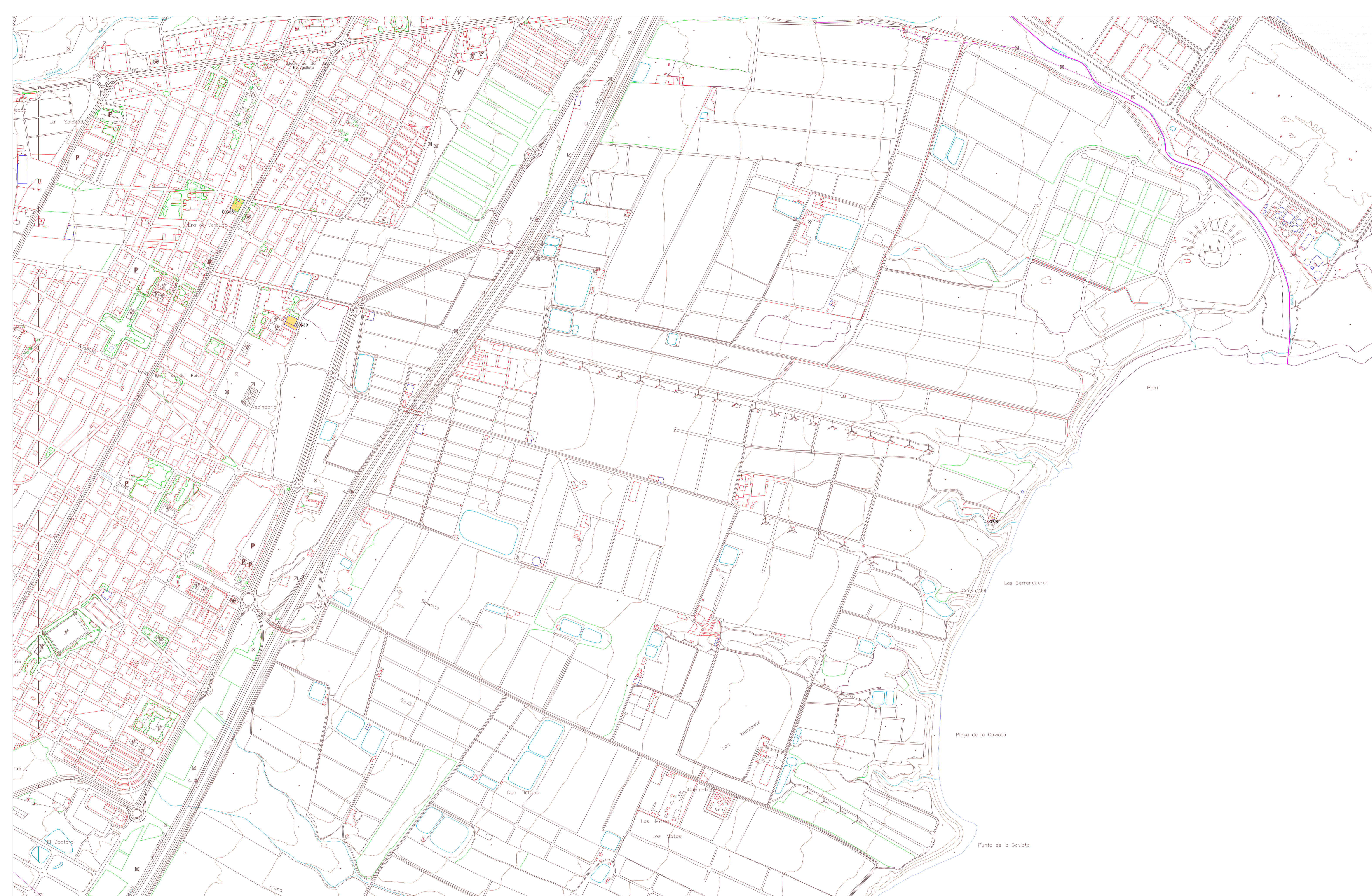
**PLAN GENERAL DE ORDENACION
SANTA LUCIA**

LOCALIZACION BIENES ETNOGRAFICOS Y LOCALIZACION BIENES ARQUITECTONICOS FUERA DE LOS LIMITES DE CARTOGRAFIA 1:2000



**CATALOGO DE PROTECCION
ARQUITECTONICA Y ETNOGRAFICA DE
SANTA LUCIA**


FECHA: SEPTIEMBRE 2012 ESCALA: 1 : 5000 PLANO: E.8



LEYENDA

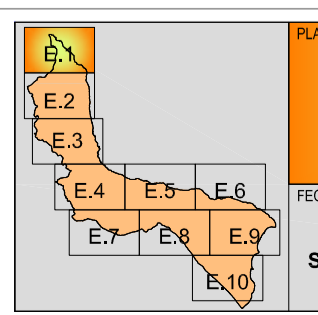
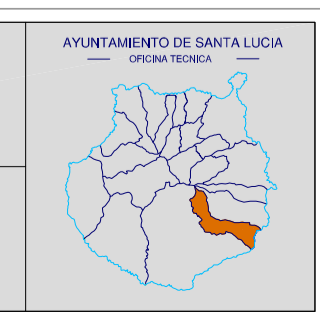
00000 Bien etnográfico

00000 Bien arquitectónico



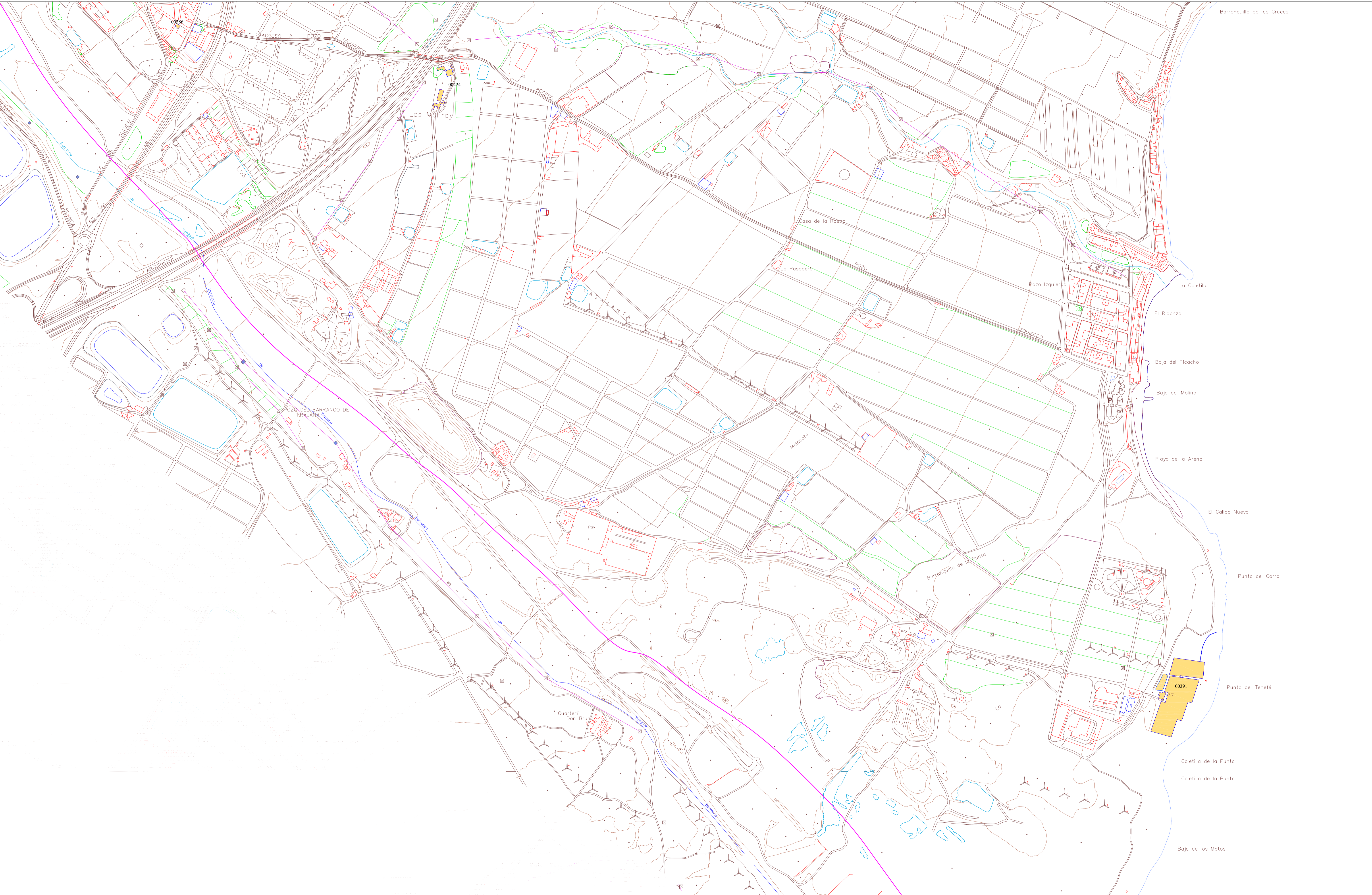
**PLAN GENERAL DE ORDENACION
SANTA LUCIA**

LOCALIZACION BIENES ETNOGRAFICOS Y LOCALIZACION
BIENES ARQUITECTONICOS FUERA DE LOS LIMITES DE
CARTOGRAFIA 1:2000



**CATALOGO DE PROTECCION
ARQUITECTONICA Y ETNOGRAFICA DE
SANTA LUCIA**


FECHA: SEPTIEMBRE 2012 ESCALA: 1 : 5000 PLANO: **E.9**



LEYENDA

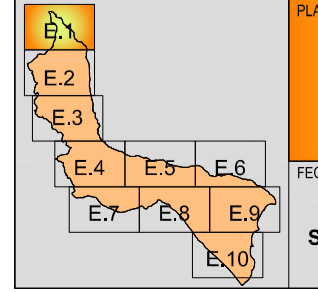
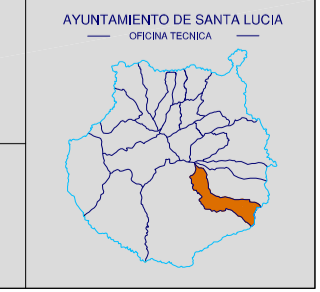
00000 Bien etnográfico

00000 Bien arquitectónico



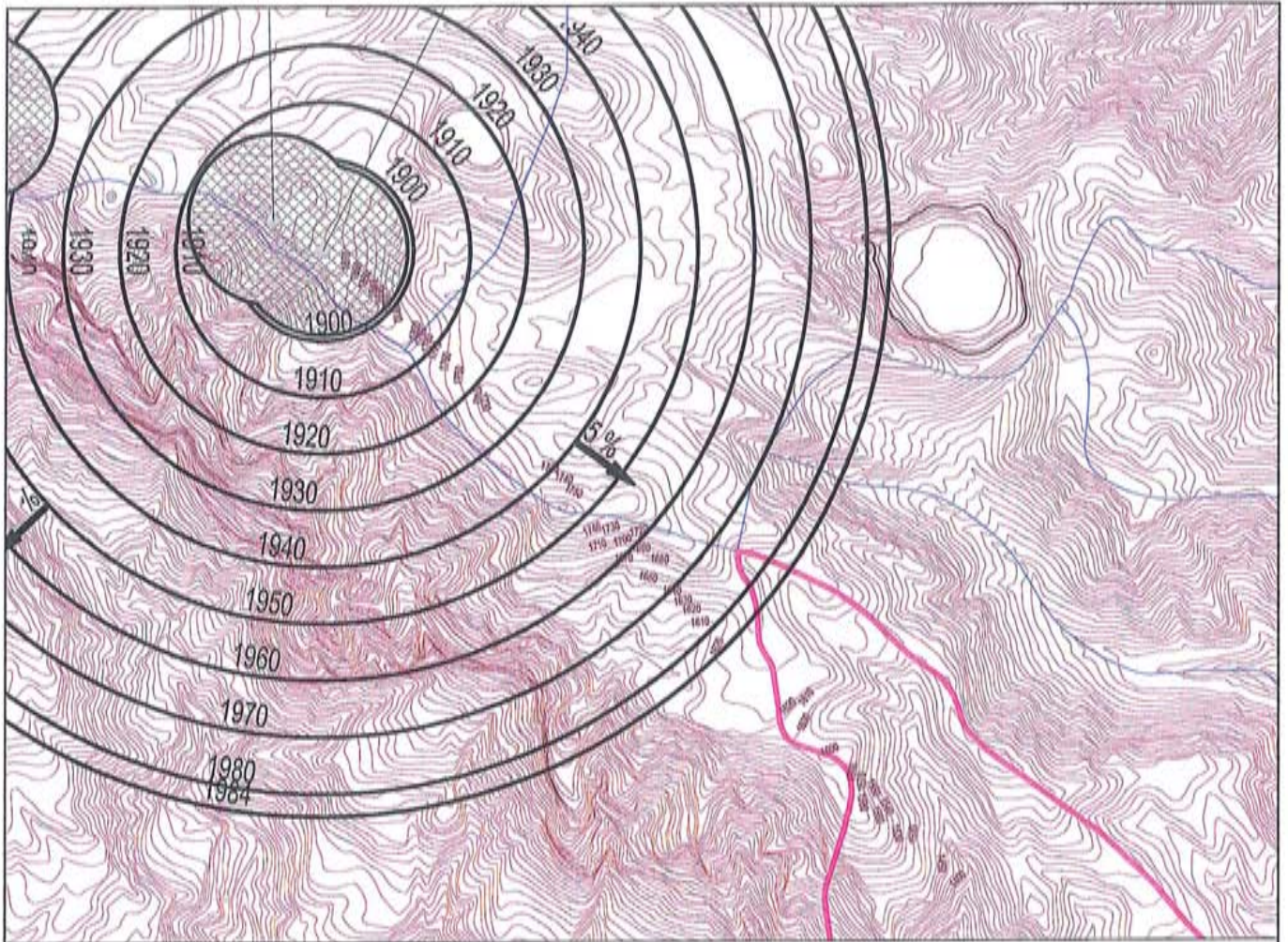
**PLAN GENERAL DE ORDENACION
SANTA LUCIA**

LOCALIZACION BIENES ETNOGRAFICOS Y LOCALIZACION
BIENES ARQUITECTONICOS FUERA DE LOS LIMITES DE
CARTOGRAFIA 1:2000







**CATALOGO DE PROTECCION
ARQUITECTONICA Y ETNOGRAFICA DE
SANTA LUCIA**

FECHA: SEPTIEMBRE 2012 ESCALA: 1 : 5000 PLANO: **E.10**

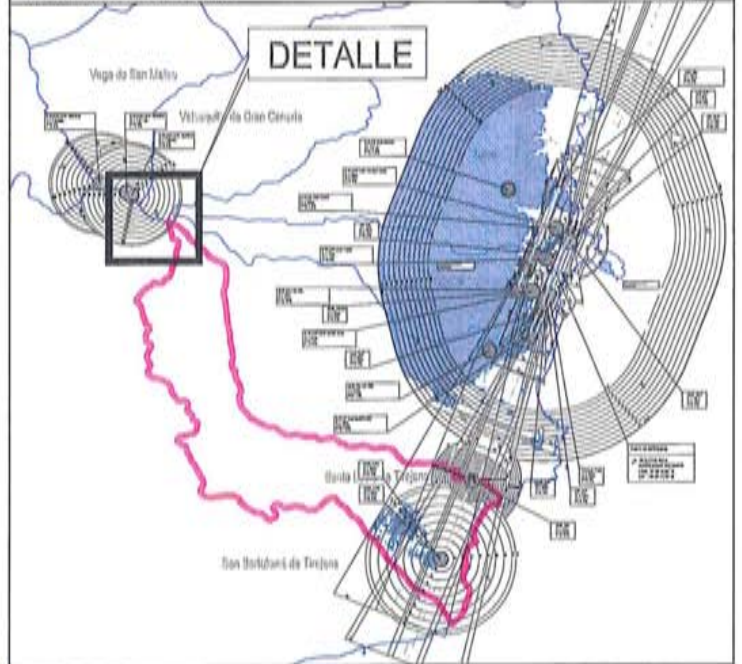


LEYENDA DE SERVIDUMBRES AERONÁUTICAS

- 120** COTA DE LIMITACIÓN DE ALTURA DE LAS SERVIDUMBRES AERONÁUTICAS
-  ZONA DE SEGURIDAD DE LAS SERVIDUMBRES RADIOELÉCTRICAS.
-  COTA DEL TERRENO
-  LÍMITE DE TÉRMINOS MUNICIPALES
-  ÁMBITO DE ESTUDIO

VISTA GENERAL

E 1:300.000



SECRETARÍA DE ESTADO DE INFRAESTRUCTURAS, TRANSPORTE Y VIVIENDA
 SECRETARÍA GENERAL DE TRANSPORTES
 DIRECCIÓN GENERAL DE AVIACIÓN CIVIL
 SUBDIRECCIÓN GENERAL DE AEROPUERTOS Y NAVEGACIÓN AÉREA

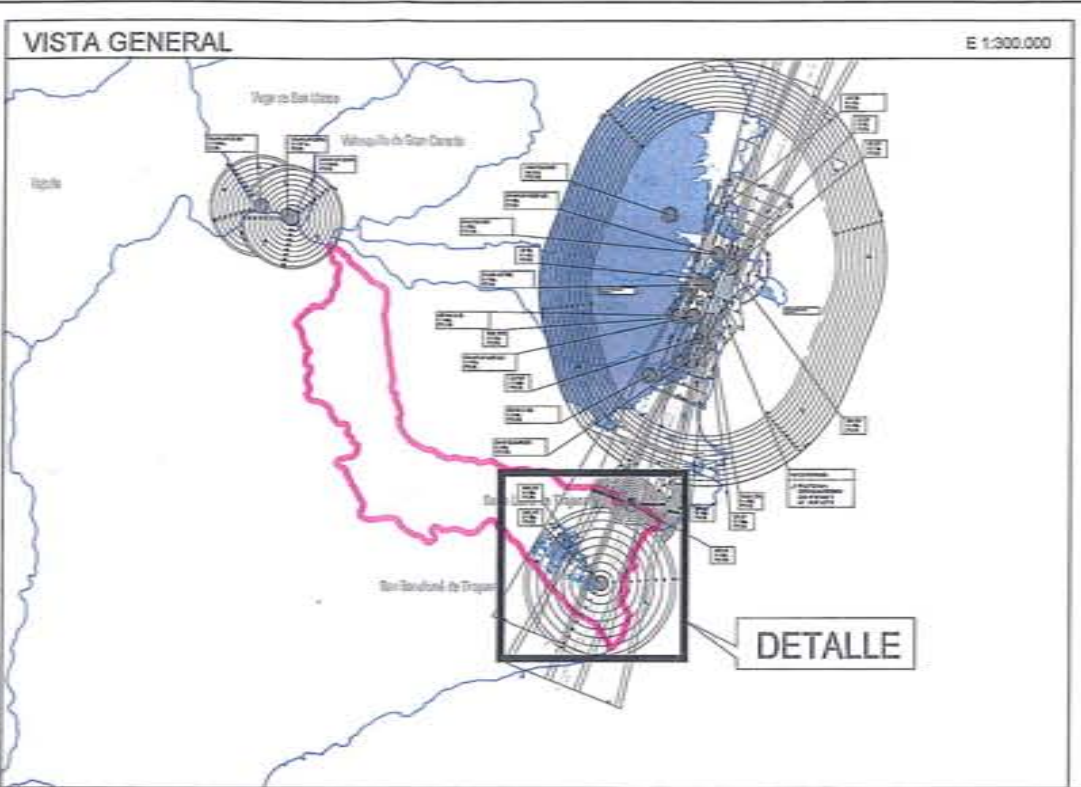
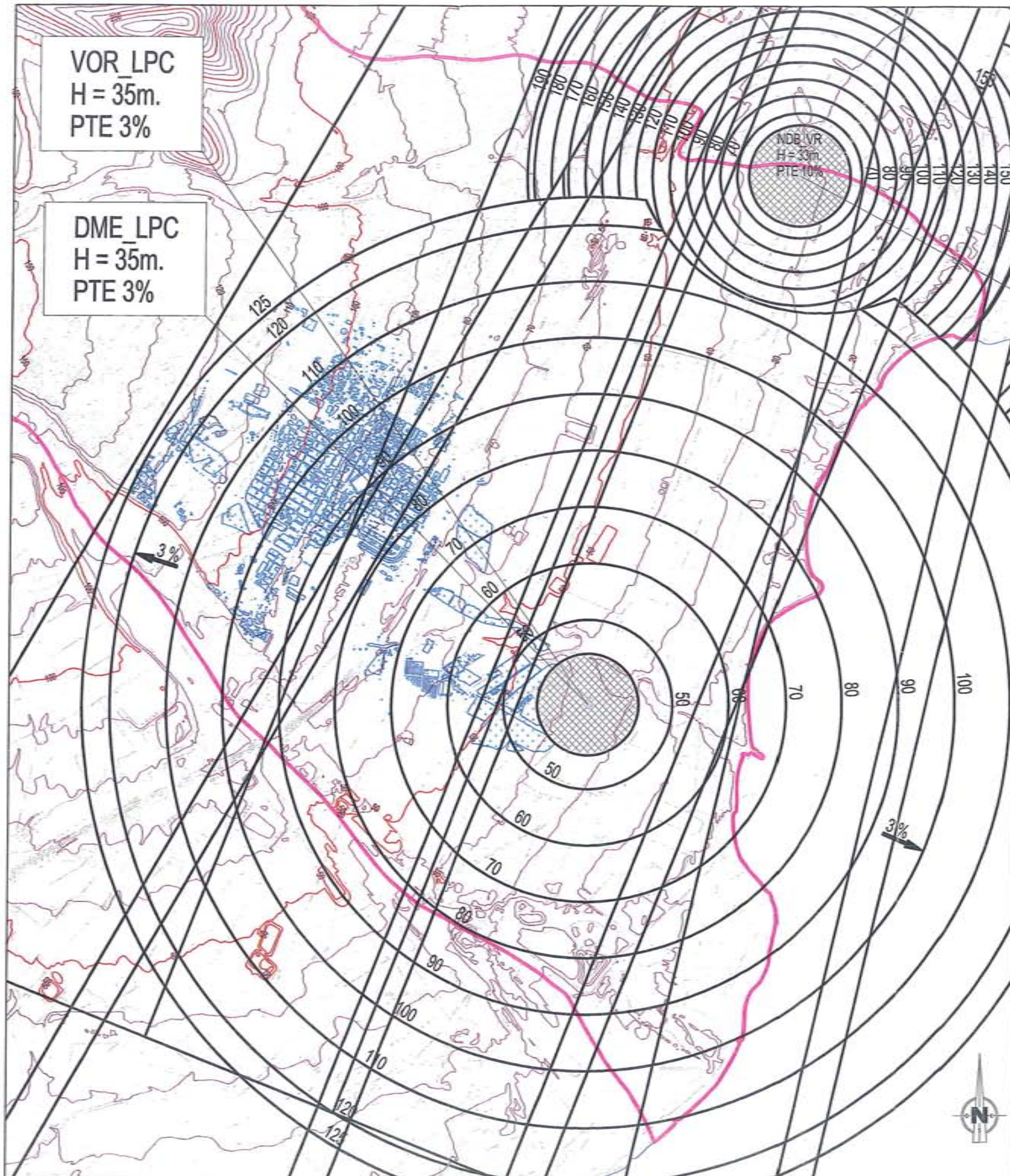
AEROPUERTO DE GRAN CANARIA

SERVIDUMBRES AERONÁUTICAS

**SERVIDUMBRES DE AERÓDROMO
 E INSTALACIONES RADIOELÉCTRICAS**



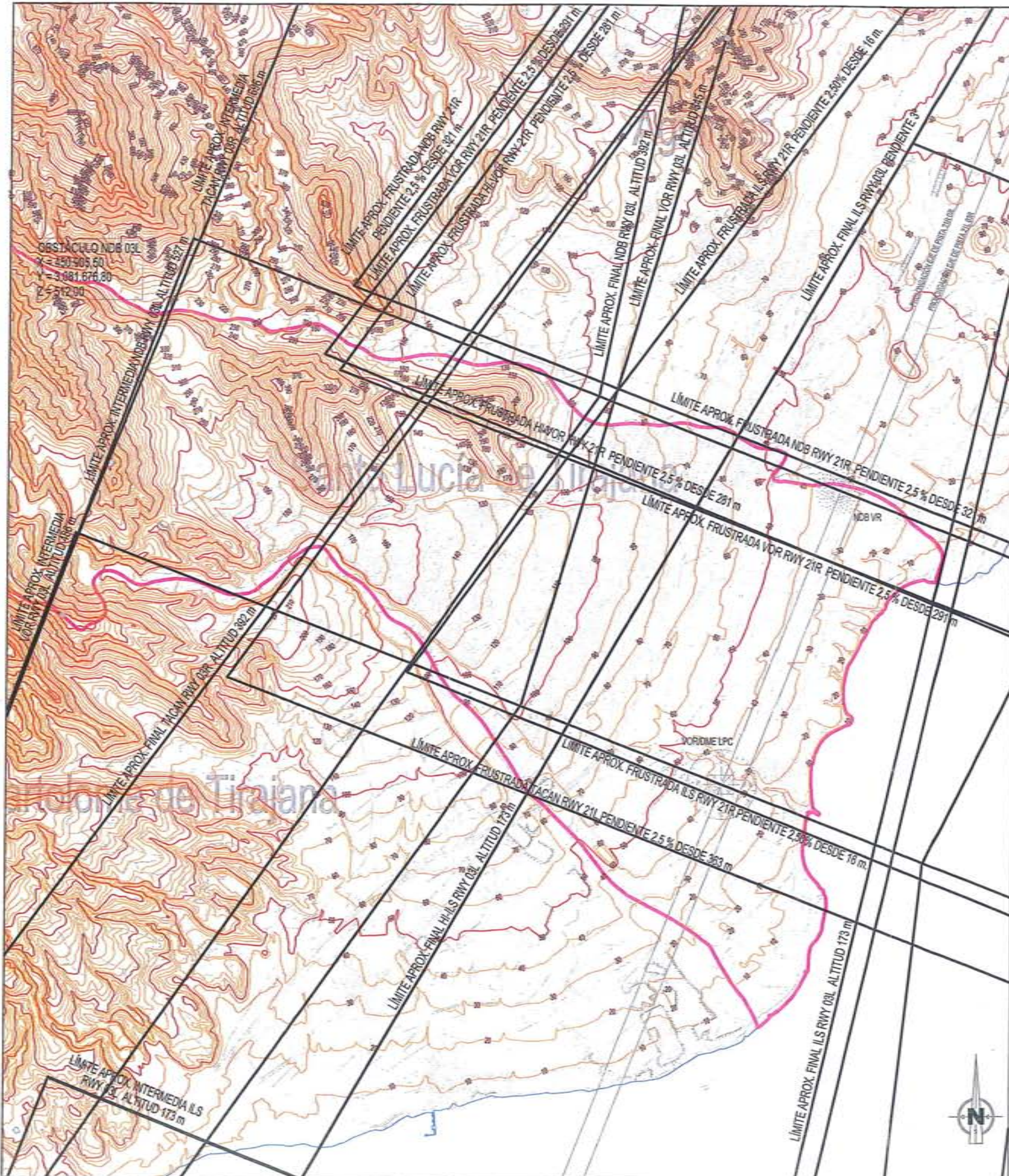
| | | | |
|--------------------|---------------------|------|--------------|
| ESCALA 1:25.000 | FECHA ABRIL 2012 | REF. | PLANO 1.2 |
|--------------------|---------------------|------|--------------|



LEYENDA DE SERVIDUMBRES AERONÁUTICAS

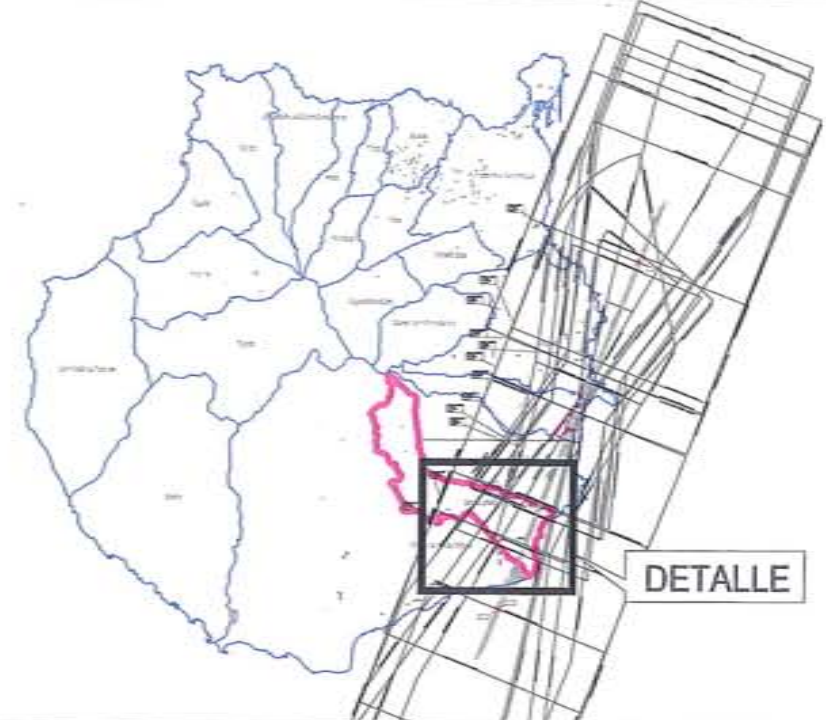
| | |
|--|---|
| | COTA DE LIMITACIÓN DE ALTURA DE LAS SERVIDUMBRES AERONÁUTICAS |
| | VULNERACIONES POR EL TERRENO DE LAS SERVIDUMBRES AERONÁUTICAS |
| | ZONA DE SEGURIDAD DE LAS SERVIDUMBRES RADIOELÉCTRICAS. |
| | COTA DEL TERRENO |
| | LÍMITE DE TÉRMINOS MUNICIPALES |
| | ÁMBITO DE ESTUDIO |

| | | | |
|--------------------|---|------|--------------|
| | SECRETARÍA DE ESTADO DE INFRAESTRUCTURAS, TRANSPORTE Y VIVIENDA SECRETARÍA GENERAL DE TRANSPORTES DIRECCIÓN GENERAL DE AVIACIÓN CIVIL SUBDIRECCIÓN GENERAL DE AEROPUERTOS Y NAVEGACIÓN AÉREA | | |
| | AEROPUERTO DE GRAN CANARIA SERVIDUMBRES AERONÁUTICAS SERVIDUMBRES DE AERÓDROMO E INSTALACIONES RADIOELÉCTRICAS | | |
| ESCALA 1:25.000 | FECHA ABRIL 2012 | REF. | PLANO 1.1 |








VISTA GENERAL

E 1:600.000



LEYENDA DE SERVIDUMBRES AERONÁUTICAS

-  COTA DE LAS SERVIDUMBRES DE OPERACIÓN DE LAS AERONAVES
-  COTA DEL TERRENO
-  LÍMITE DE TÉRMINOS MUNICIPALES
-  ÁMBITO DE ESTUDIO

 GOBIERNO DE ESPAÑA
 MINISTERIO DE FOMENTO
 SECRETARÍA DE ESTADO DE INFRAESTRUCTURAS, TRANSPORTE Y VIVIENDA
 SECRETARÍA GENERAL DE TRANSPORTES
 DIRECCIÓN GENERAL DE AVIACIÓN CIVIL
 SUBDIRECCIÓN GENERAL DE AEROPUERTOS Y NAVEGACIÓN AÉREA

AEROPUERTO DE GRAN CANARIA

SERVIDUMBRES AERONÁUTICAS

SERVIDUMBRES DE OPERACIÓN DE LAS AERONAVES

| | | | |
|----------|------------|------|-------|
| ESCALA | FECHA | REF. | PLANO |
| 1:45.000 | ABRIL 2012 | | 1.3 |

